DIAGNÒSTIC DE SALUT

BARRI BAIX GUINARDÓ

novembre 2020



eap | sardenya
Centre Universitari

AUTORIA

Coordinació general de l'informe

EAP Sardenya: Yolanda Caballero (Administrativa), Araceli Bergillos (Administrativa), Laia Menero (Treballadora Social), Carme Palasí (Pediatra), Helena Ferrer (Metgessa d'Atenció Familiar i Comunitària), Mireia Martínez (Infermera d'Atenció Familiar i Comunitària) i Albert Casasa (Metge d'Atenció Familiar i Comunitària).

Redacció de l'informe

EAP Sardenya: Yolanda Caballero (Administrativa) i Araceli Bergillos (Administrativa).

Transcriptora: Concha Sánchez, veïna del barri Baix Guinardó.

Revisió de l'informe

Pilar Ramos (Agència de Salut Pública de Barcelona).

Kilian Gonzàlez (Agència de Salut Pública de Barcelona).

Agraïments

A tots els membres de la Taula de Salut Baix Guinardó, els veïns i veïnes del barri, la transcriptora i les següents entitats: Agència de Salut Pública de Barcelona (ASPB), Ajuntament. Districte Horta-Guinardó, Associació Veïns i Veïnes del Baix Guinardó, Casal de Gent Gran Municipal del Baix Guinardó, Serveis Socials Baix Guinardó – Can Baró, Biblioteca Guinardó-Mercè Rodoreda, Centre Cívic Guinardó, Centre de Salut Mental Adults (CSMA) d'Horta-Guinardó, Centre de Salut Mental Infantojuvenil (CSMIJ) d'Horta-Guinardó, Habitatges de Marina, Escola Mas Casanovas, Fundació Kálida, Farmàcia Sardenya i Projecte Dopamina.

A companys/es de l'EAP Sardenya pels ànims i en especial a la Dra. Marta Coderch (Metgessa d'Atenció Familiar i Comunitària i referent en Salut Comunitària en l'EAP Sardenya) que malgrat que no ha pogut acompanyar-nos en aquesta experiència, ens ha contagiat les ganes i la motivació d'endinsar-nos en aquesta aventura.

Índex

1. **Presentació** 5
2. **Resum executiu** 6
3. **Introducció** 8
   - 3.1. Context històric 8
   - 3.2. Delimitació del territori 8
   - 3.3. Salut i acció comunitària 9
4. **Metodologia** 10
   - 4.1. Els indicadors de salut i els seus determinants 10
   - 4.2. La salut i els seus determinants 10
   - 4.3. Socialització dels resultats de l'informe 11
5. **Determinants de salut** 11
   - 5.1. Eixos de desigualtat 11
     - 5.1.1.Edat i sexe 11
     - 5.1.2.Procedència 12
     - 5.1.3.Convivència 14
       - 5.1.3.1. Maltractaments i violència de gènere 14
   - 5.2. Context socioeconòmic 15
     - 5.2.1. Nivell d'estudis i evolució formació 15
     - 5.2.2. Absentisme escolar 15
     - 5.2.3. Condicions econòmiques 16
     - 5.2.4. Atur 18
     - 5.2.5. Accés a l'habitatge 19
     - 5.2.6. Percepció de la violència i percepció de seguretat 21
     - 5.2.7. Conductes incíviques 23
     - 5.2.8. Cobertura sanitària i accés al dentista 23
   - 5.3. Context cultural 24
     - 5.3.1. Cultura i oci 25
     - 5.3.2. Serveis de promoció social 26
     - 5.3.3. Ús de les tecnologies 26
   - 5.4. Context físic 26
     - 5.4.1. Contaminació de l'aire 26
     - 5.4.2. Contaminació acústica 27
     - 5.4.3. Espais Verds 28
     - 5.4.4. Qualitat de l'espai públic 29
     - 5.4.5.Estructura dels habitatges 31
     - 5.4.6.Mobilitat dels vehicles motoritzats 33
     - 5.4.7.Transport i accessibilitat 33
   - 5.5. Salut i conductes relacionades amb la salut 34
     - 5.5.1. Estat de salut percebut, trastorns crònics i salut mental 34
     - 5.5.2. Consum de tabac, sobrepès, obesitat i activitat física 36
     - 5.5.3. Consum de drogues 37
     - 5.5.4. Salut sexual i reproductiva 39
     - 5.5.5. Malalties de declaració obligatòria 40
     - 5.5.6. Discapacitat 41
     - 5.5.7. Atenció Social 42
     - 5.5.8. Natalitat 43
     - 5.5.9. Mortalitat 44
     - 5.5.10. Esperança de vida 45
6. **Actius en salut 47**
   - 6.1. Recursos del barri 47

6.2. Potencialitats dels recursos del barri 49
6.2.1. Qualitats de la xarxa social 49
6.2.2. Qualitats dels actius de salut 50
6.3. Necessitats dels recursos del barri 51
6.3.1. Manca de participació activa 51
6.3.2. Manca de teixit comercial 52
6.3.3. Manca de recursos infantils 52
6.3.4. Manca de recursos per joves i adolescents 53
6.3.5. Manca d'equipaments 53
6.3.6. Manca de comunicació 54
7. Propostes d'actuació 54
7.1. Qualitat de l'espai públic 54
7.2. Informació i comunicació 54
7.3. Equipaments i serveis 54
7.4. Transport i mobilitat 54
7.5. Contaminació mediambiental 55
7.6. Participació activa 55
7.7. Educació 55
8. Limitacions 55
9. Conclusions 56
10. Bibliografia 57

ANNEX

1. Presentació

A Catalunya, els serveis sanitaris més propers al ciutadà són els **Equips d'Atenció Primària (EAP**), formats per un grup de persones que treballen per cuidar de la salut de tots nosaltres.

Com a **Entitat de Base Associativa** estem compromesos amb la salut de les persones. Amb aquest objectiu realitzem diferents accions i activitats al nostre territori de referència, juntament amb altres entitats, institucions i empreses de l'entorn.

Ajudem, promovem i contribuïm a la salut integral de la nostra població i a què les persones més desafavorides també puguin tenir al seu abast serveis de salut, un dels pilars fonamentals de l'estat del benestar.

Treballem amb l'objectiu d'assolir l'excel·lència clínica en l'atenció a les persones, oferint els serveis necessaris basats en la millor evidència científica, la protocol·lització de processos clínics i una atenció propera i accessible, així com promovent entre tots els nostres usuaris/es les **activitats de prevenció i promoció de la salut** del Sistema Sanitari Públic de Catalunya.

Sabem que el codi postal on naixem i vivim influeix molt més en la nostra vida i oportunitats de salut, que el codi genètic que heretem. Per tant, resulta evident la influència dels **Determinants de Salut** en les persones. Això ens obliga a voler conèixer i a adaptar l'enfocament d'atenció cap a les **necessitats reals de la ciutadania**.

Per aquest motiu, el document que presentem a continuació intenta aproximar l'estat de salut de la població, així com els factors que la determinen, les potencialitats i les necessitats dels recursos del barri del **Baix Guinardó**, al **Districte d'Horta-Guinardó** de Barcelona.

Conèixer la situació de salut del barri de forma integral, ens permetrà identificar les **accions** de millora, sobre quines **prioritzaríem** i quines **estratègies** es podrien dur a terme per donar-ne resposta, fer seguiment i avaluar els processos comunitaris, així com la seva sostenibilitat.

"La Salut és Comunitat-depenent!"

2. Resum executiu

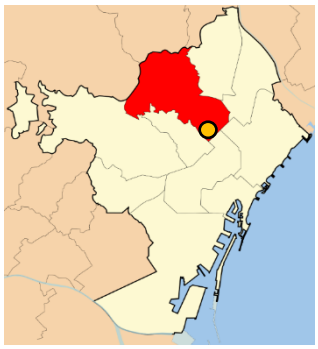

Aquest informe mostra i analitza els indicadors de salut i els seus determinants en base a registres poblacionals així com la percepció que tenen les persones que hi viuen i/o treballen al barri sobre el seu estat de salut i els seus determinants. A partir de 17 entrevistes d'informants claus i veïns i veïnes del barri.

El **barri Baix Guinardó** té una població de 25.793 habitants, dels quals un 54% aprox. són dones. La població del barri representa un 15,2% aprox. de la població total del **districte d'Horta-Guinardó**.

És un barri que es caracteritza per una població molt envellida; presentant un Índex d'envelliment del 211,9, sent superior que el districte (180,2) i Barcelona (159,4).

A més, preocupa la tendència creixent de persones que viuen soles en el barri (12%) sobretot del grup d'edat de 85 anys i més, sumat a les característiques poc afavoridores dels habitatges, principalment antics, petits i sovint sense ascensor.

Pel que fa a la procedència, el barri està format per una població majoritàriament catalana, amb influència d'altres comunitats de l'estat Espanyol. La població nascuda fora de l'estat, representa un 21,6% aprox., en la línia del districte i inferior a Barcelona (25,4%).

Tot i que el nombre d'estrangers en el barri presenta una tendència decreixent, del 2017 al 2018 ha presentat un increment del 5,9%, en què les nacionalitats principals instaurades són: italiana, xinesa, peruana i colombiana.

Els indicadors de nivell socioeconòmic del Baix Guinardó mostren que les condicions econòmiques del barri són força favorables comparat amb el total d'Horta-Guinardó i Barcelona. Un fet destacat és que la renda familiar disponible en el barri Baix Guinardó (índex RFD=92,0) és superior a la del districte (índex RFD=78,0) apropant-se a la de Barcelona. A més, presenta una tendència creixent en el últims anys i en canvi en el districte decreix. Tot i així, a la informació extreta de les entrevistes s'extreu que al barri també hi ha famílies en condicions socioeconòmiques difícils.

És un barri de nivell acadèmic mitjà-alt. Un 32,2% de la població del barri tenen estudis superiors (CFGS i universitaris) amb tendència creixent, superant al conjunt del districte (24,8%) i Barcelona ciutat (31,9%).

Pel que fa a l'atur al Baix Guinardó suposa un 6,2%, inferior que al districte d'Horta-Guinardó (7,5%) i Barcelona (7%). L'atur ha anat disminuint en general a tota la població i no presenta diferències destacades per sexe.

Un barri tranquil, amb sensació de barri i de tradicions, ja que és dels primers barris del districte en celebrar la festa major, com a reclam per als joves davant la manca d'equipaments infantils i juvenils, però que expressa la seva preocupació per aquesta manca de centres d'adolescents, el col·lectiu més oblidat del barri.

Un altre aspecte que es posa de manifest en els resultats és l'orografia del barri, de pujades i baixades que dificulten la mobilitat del veïnat, acompanyat a més amb un paviment en mal estat.

També, a les entrevistes s'emfatitza en la contaminació tant de l'aire com acústica, manifestant-se diversos punts negres d'excés de trànsit i soroll. Per altra banda, els espais més valorats són el Parc de les Aigües i el Parc de Lepant (Príncep de Girona), proposant sobretot per aquest últim remodelacions que adaptin el parc a les necessitats de diversos col·lectius del barri.

El districte d'Horta-Guinardó és dels districtes amb major mala salut percebuda en els homes (21,8%).

La presència de 4 o més trastorns crònics al Districte (44,7%) és superior que el percentatge de la ciutat (32,5%), presentant les dones un percentatge més elevat (58,1%) en comparació amb els homes.

El % de persones en risc de mala salut mental del districte és similar a la de Barcelona, representant un 14,2%. En canvi, tant el % de persones amb depressió o ansietat durant el darrer any com el % de persones amb consum d'antidepressiu o ansiolítics, és superior en el districte d'Horta Guinardó en relació a Barcelona, representant un 21% aprox. respectivament i afectant també més a les dones.

Pel que fa als estils de vida relacionats amb la salut, a Horta-Guinardó el consum de tabac (23,4%) és superior al conjunt de Barcelona (19,9%). Malgrat que els homes són més fumadors amb diferència, les conseqüències en la salut de l'hàbit del tabac, afecta més en el sexe dona.

A més, el districte presenta un alt % de persones amb inactivitat si excloem el caminar (60,3%), molt superior que a Barcelona (5%). Només un 20,1% realitza realment activitat física intensa, un 7,5% de forma moderada i un 12,1% de forma lleu, inferior que a Barcelona en totes les intensitats. Aquest fet, repercuteix en que la població del districte presenti més % de persones amb sobrepès o obesitat, en comparació al total de Barcelona ciutat.

Pel que fa a les principals causes de mortalitat en el barri Baix Guinardó, són degudes a problemes en el sistema circulatori, tumors i del sistema respiratori, amb major incidència en el sexe home.

El barri del BG se situa en els barris d'esperança de vida mitja-alta. Al llarg dels anys, s'ha igualat l'esperança de vida total del barri, districte i Barcelona ciutat sent de 84,1 anys. Però són les dones que viuen més anys arribant a la mitja de 86,4 anys en el barri, superant els homes en 5,3 anys més de vida.

Per últim, també tenim com a resultats la necessitat de potenciar el teixit associatiu del barri així com el seu teixit comercial. També les persones entrevistades han manifestat moltes propostes d'actuació en funció de les necessitats percebudes del barri per tal de mantenir-lo actiu i viu.

3. Introducció

3.1. Context històric

El Baix Guinardó és un barri amb personalitat pròpia dins la barriada del Guinardó. Avui té, majoritàriament, una configuració d'eixample, tot i que encara queden alguns petits passatges i racons que recorden els temps passats, en què hi predominaven les torretes amb hortet.

Un dels elements urbans més característics del Baix Guinardó és el parc de les Aigües. La finca era propietat de la companyia Aigües de Barcelona, que va fer-la servir de jardí, viver d'arbres exòtics, dipòsit d'aigua per al consum de la ciutat i residència del president de la companyia. Aquesta residència era la Casa de les Altures, edifici singular del segle XIX d'estil aràbic, aixecat en un dels extrems de la finca. L'antic jardí es va transformar en parc públic als anys setanta, i la residència, restaurada al final dels vuitanta, va passar a ser la seu del districte.

Un altre espai recuperat per al barri és el que havia ocupat la caserna militar de Girona. En la dècada dels noranta va passar a ser de propietat municipal per destinar-lo a usos públics: l'obertura del carrer de la Marina, els nous jardins del Príncep de Girona, diversos equipaments ciutadans, de barri i escolars i un aparcament públic.

Font: https://ajuntament.barcelona.cat/horta-guinardo/ca/el-districte-i-els-seus-barris/el-baix-guinardo/historia-del-baix-guinardo

3.2. Delimitació del territori



Imatge proporcionada per Google maps.

El Baix Guinardó és un rectangle gairebé perfecte, delimitat per l'avinguda de la Mare de Déu de Montserrat i els carrers de Sant Antoni Maria Claret, Sardenya i Cartagena.

Marcats per l'orografia del seu origen muntanyenc i de zona agrícola, es constitueix per dues Àrees Bàsiques de Salut (ABS) amb personalitat pròpia: la part alta on els carrers s'adapten a l'orografia del turó de la Rovira configura l'ABS 7-A (Coordinat pel CAP Sanllehy) i la trama urbana de la part baixa que recorda l'Eixample, forma l'ABS Barcelona 7-B (coordinat per l'EAP Sardenya i que assumeix un 80% aproximat de la població total del barri).

Tot i la proximitat amb el Guinardó, l'Hospital de Sant Pau ha exercit de barrera natural entre ambdós barris, cosa que ha facilitat més al veïnat el fet de moure's cap a Gràcia o l'Eixample.

3.3. Salut i acció comunitària

Segons la *OMS*, **la salut** és un estat de complet benestar físic, mental i social i no solament l'absència d'afeccions o malalties. I si només un 20% dels **determinants de salut** depenen del sistema sanitari, quan es pretén millorar la salut comunitària resulta imprescindible deixar la bata i sortir al carrer.

A molts barris de Barcelona, l'Ajuntament i/o Agència de Salut Pública de Barcelona han desenvolupat diferents projectes participatius que han ajudat a conèixer i treballar en l'àmbit comunitari. El barri del Baix Guinardó, no ha estat prioritzat. Tot i així, des del **Grup de Salut Comunitària de l'EAP Sardenya** (format per professionals de medicina, infermeria, residents, treball social, odontologia i administratius) ha sorgit la necessitat de poder desenvolupar un procés participatiu que ens permeti treballar conjuntament sobre la salut de les persones que viuen i/o treballen al barri.

Amb l'objectiu de poder patir d'un diagnòstic, al setembre del 2018 vam realitzar els primers contactes amb l'Agència de Salut Pública de Barcelona, l'Ajuntament de Barcelona i el districte d'Horta-Guinardó.

Al febrer de 2019 vam formalitzar al districte la proposta de constitució d'una **Taula de Treball en Salut del barri del Baix Guinardó** i posteriorment al març, ho vam informar al Consell d'Horta-Guinardó.

Finalment, gràcies a la difusió de la proposta, els veïns i veïnes del barri, juntament amb entitats de l'entorn es van mobilitzar i la Taula es va formalitzar l'11 d'abril de 2019, gràcies a totes les persones que es van presentar mostrant suport. (**Fase 1. Cerca d'aliances i col·laboracions amb els agents del territori).**





A partir d'aquí, gràcies al guiatge informal de l'Agència de Salut Pública, juntament amb les aportacions de tots els membres de la Taula, vam engegar el procés del diagnòstic comunitari del barri Baix Guinardó. (**Fase 2. Valoració de les necessitats en salut).**

Fase 3. Planificació i implementació d'intervencions: a partir dels resultats de tot l'anàlisi, plantegem unes línies d'actuació. Aquestes s'hauran de socialitzar i validar pels agents actius del territori i prioritzar-les. Una vegada implementades, passaríem a la **Fase 4. Seguiment i avaluació de les intervencions** i **Fase 5. Consolidació i continuïtat dels resultats**.

Aquesta experiència enforteix les relacions amb els veïns i veïnes del barri i les entitats de l'entorn, creant un teixit comunitari.

4. Metodologia

Amb les fonts de dades i l'experiència que aporten els agents vinculats al territori ens permetrà entendre la realitat del barri de forma integral. Per tant, el diagnòstic de salut comunitari del Baix Guinardó està format per un **anàlisi quantitatiu** i un **anàlisi qualitatiu**.

4.1. Els indicadors de salut i els seus determinants

Hem fet un recull dels indicadors disponibles basant-nos en el marc conceptual de determinants de salut i les desigualtats en salut en àrees urbanes.

Els resultats es presenten en forma de taules i figures, amb una breu descripció. Podent quantificar els determinats de salut i per tant el que representen/incideixen en la població.

Algunes de les fonts de dades presenta els resultats pel barri Baix Guinardó, pel districte Horta-Guinardó i pel conjunt de Barcelona ciutat, fent comparativa. Però altres registres no disposen de la informació necessària per donar dades a nivell de barri, només es presenten a nivell de districte i Barcelona ciutat.

Al llarg del procés d'extracció de dades iniciat al 2018 ens hem anat trobant actualitzacions puntuals i és possible que hi hagi alguna actualització que no quedi reflectida en aquest informe, en el seu tancament. No obstant, segons l'Annex (Taules d'*Horta-Guinardó i Baix Guinardó, per l'Ajuntament de Barcelona)* observem algunes tendències que considerem que no afectaria a les conclusions.

4.2. La salut i els seus determinants

Mitjançant l'entrevista podem conèixer el discurs verbal dels informants per interpretar la seva experiència vital que els lliga al barri, oferint la possibilitat d'interpretar aspectes no observables, com emocions, pensaments o impressions.

Hem realitzat un total de **17 entrevistes** (entre juliol-novembre de 2019), de les quals 2 són informants claus que treballen en el barri: professionals de Serveis Socials i del Casal de Gent Gran Baix Guinardó. La resta són veïns i veïnes amb gran coneixement del seu barri.

La mitja d'edat dels agents socials entrevistats és de 59 anys. El temps de viure al barri oscil·la entre els 66 anys, el que més temps (tota la vida) i de 3 anys el que menys.

Hem comptat amb **3 entrevistadors** professionals de l'EAP Sardenya (metge de família, pediatra i treballadora social) i **1 transcriptora**, veïna del barri.

La tècnica utilitzada ha estat l'entrevista semiestructurada i en profunditat, basada en el model d'entrevista/guió de l'Agència de Salut Pública, amb dues preguntes addicionals; sobre el context cultural i l'autopercepció d'integració en el barri.

Des d'aquesta perspectiva metodològica, hem triangulat la informació obtinguda amb altres discursos de diferents agents socials i els hem relacionat amb els diferents contextos dels determinants de salut.

Objectius:

1. Identificar els actius relacionats amb els determinants de la salut.
2. Identificar els determinants de la salut i les necessitats en salut.
3. Identificar col·lectius en situació de vulnerabilitat.
4. Explorar possibles vies per millorar la salut.
5. Comprendre la realitat del barri com una totalitat, de forma integral.

4.3. Socialització dels resultats de l'informe

Aquest diagnòstic de salut es vol presentar a la trobada del barri per tal de permetre la discussió dels seus resultats i una validació dels mateixos per part dels agents actius del territori. D'aquesta manera, permetrà la construcció d'estratègies col·lectives per a donar-hi resposta.

5. Determinants de la salut

5.1. Eixos de desigualtat

La població del barri Baix Guinardó al 2018 era de 25.793 habitants tenint un pes del 15,2% aproximat de la població total del districte d'Horta-Guinardó *(pàg.19 de l'Annex).*

5.1.1. Edat i sexe

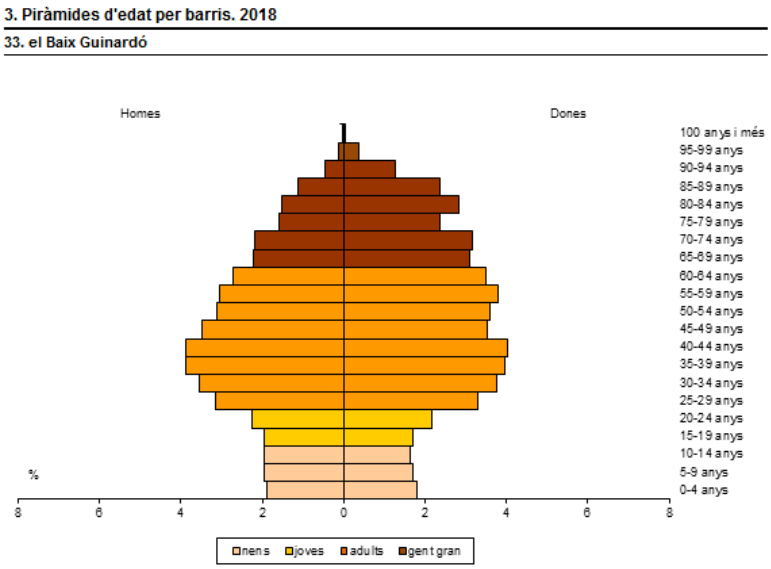

Font: Ajuntament de Barcelona. Departament d'Estadística i Difusió de Dades. Lectura del Padró Municipal d'Habitants a 1 gener 2018.

Segons les dades extretes a 1 de gener 2018, la població del barri Baix Guinardó es concentra en les franges d'edat que van dels 25-64 anys (població adulta).

Hi ha més dones que homes però no és molt destacable pels grups d'edat en general però sí a partir dels 65 anys i en la població més envellida.

% de persones de 65 anys i més (total) als barris. Any 2018

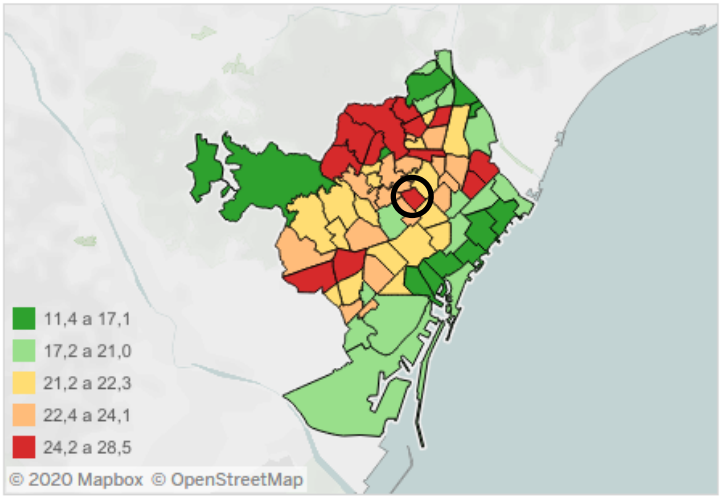

Segons el mapa de barris de Barcelona ciutat del 2018, podem observar que el barri del Baix Guinardó es suma als barris que més % de població de 65 anys i més, té.

La relació entre la població de 65 anys i més, i la població de 0 a 15 anys (Índex d'envelliment) en el barri ha crescut un 1,5% en l'últim període (2017-2018) i és superior que al districte i Barcelona. *(Pàg. 3 i 19 de l'Annex).*

Font: ASPB. Infobarris. Dades 2018.

La relació entre la població de 85 anys i més amb la població de 65 i més (Índex de sobreenvelliment) presenta una tendència descendent en el barri, és una mica superior a la del districte i superior a la de Barcelona. *(Pàg. 3 i 19 de l'Annex).*

5.1.2. Procedència

Distribució de la població (total) segons lloc de naixement. Any 2018

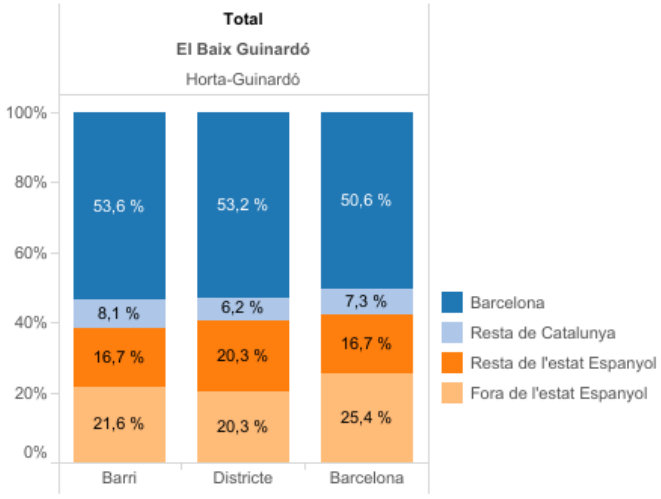

La distribució de la població segons el lloc de naixement en l'any 2018 és bastant similar barri, districte i Barcelona.

El barri està format per una població majoritàriament catalana, amb influència d'altres comunitats de l'estat Espanyol.

La població nascuda fora de l'estat, representa un 21,6%.

Font: ASPB. Infobarris. Dades 2018

Distribució de la població nascuda a l'estranger (total), segons regió de procedència. Any 2018

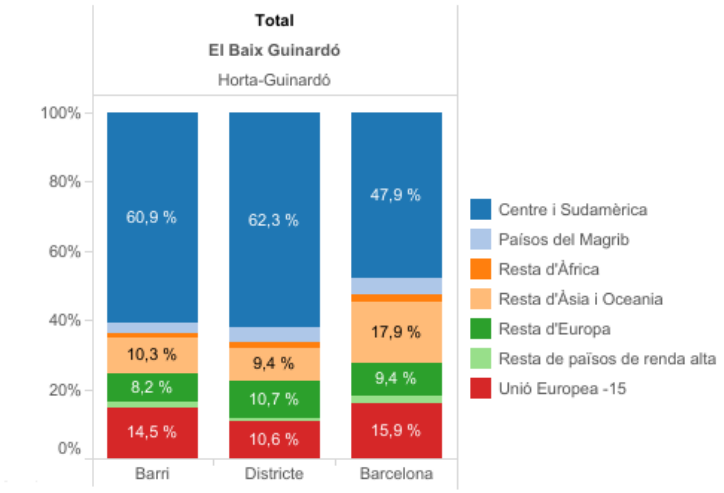

Segons dades del 2018, la regió de procedència de la població nascuda a l'estranger en el barri, principalment és del Centre i Sud-Amèrica seguit dels 15 primers països de la UE, destacats per la renta més alta.

En menor representació, tenim procedents de la resta d'Àsia i Oceania.

Font: ASPB. Infobarris. Dades 2018.

Al llarg del període 2012-2018, les principals nacionalitats en el barri han estat: italiana, xinesa, peruana i colombiana. El nombre d'estrangers en el barri presenta una tendència decreixent, però del 2017 al 2018 pateix un increment del 5,9%. *(pàg.19 de l'Annex).*

Distribució de la població (total) segons grups d'edat i lloc de naixement. Any 2018

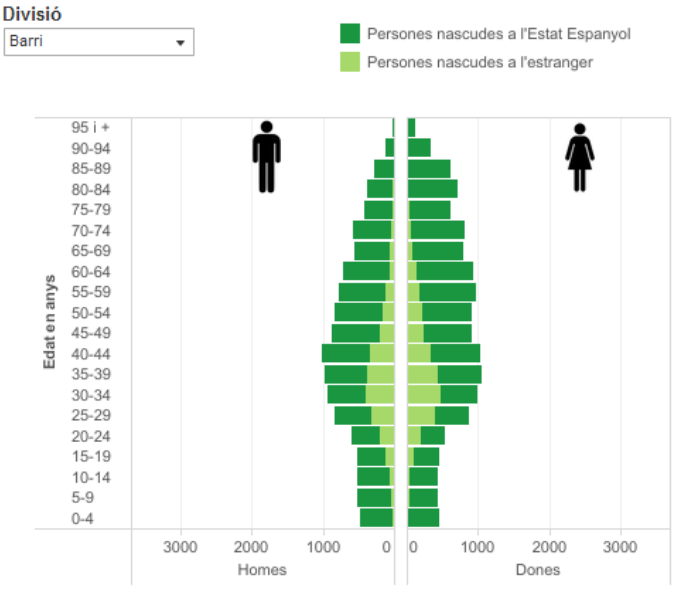

En el 2018, la població del barri nascuda a l'estranger es concentra principalment en les franges d'edat que van dels 25 als 44 anys.

No hi ha diferències destacades per la variable sexe.

Font: ASPB. Infobarris. Dades 2018.

De la informació extreta a les entrevistes existeix una percepció de manca d'integració per part de la població estrangera que hi viu al barri, que percep dificultats per a la integració tant dels adults com dels nens a l'escola:

> *"[...] De la part dels meus veïns, no estic integrada, però de part meva ho estic intentant, molt! Els meus fills també ho noten i això em fa patir. Ens tracten com estrangers, a la escola, entre els nens. "Tothom són els meus amics, però jo no sóc amic de ningú". Nota que ningú vol jugar amb ell. A mi em preocupa això, ja porto 3 anys en aquesta escola i fins ara no he tingut contacte amb els familiars de la seva classe. En canvi amb*

els professors, molt bé. Em sento estrangera, potser per la roba que porto. No pensen que parlo castellà o català. Això ens està afectant als meus fills i a mi. Jo crec que passarà. Crec que els pares no hem d'ensenyar el racisme sinó coses correctes". (Dona, 33 anys)

5.1.3. Convivència

Composició de les llars per ABS, districte, AIS i Barcelona. ABS 7B, any 2017.

	ABS 7B		Horta_Guinardó		AIS BCN Dreta		Barcelona	
	N	%	N	%	N	%	N	%
PERSONES PER LLAR (mitjana)	2.4		2.4		2.4		2.5	
LLARS AMB >4 PERSONES	446	5.6	4146	6.0	10238	6.0	48489	7.4
PERSONES GRANS QUE VIUEN SOLES								
Homes 65-74 anys	107	12.6	888	11.1	2511	13.6	9716	13.5
Dones 65-74 anys	308	26.3	2408	22.8	6096	25.2	22282	24.0
Homes 75-84 anys	84	14.1	764	13.2	1730	15.0	6941	14.7
Dones 75-84 anys	345	35.3	3057	35.6	6860	37.7	25570	36.2
Homes >=85 anys	48	14.4	518	22.2	1239	23.1	4529	22.6
Dones >=85 anys	272	35.5	2116	41.8	5889	45.0	20802	45.1
FAMÍLIES MONOPARENTALS	207	2.6	2052	3.0	4706	2.8	19540	3.0

Font: ASPB. InfoABS. Dades 2017.

Segons dades del 2017, les llars estan formades per una mitjana de 2,4 persones. Llars amb més de 4 persones convivint només representa un 5,6% en l'ABS 7B, inferior que en el districte i Barcelona.

Les famílies monoparentals (*aquella que està formada per un o més fills menors de vint-i-un anys, o de vint-i-sis si estudien, que conviuen amb una sola persona i en depenen econòmicament)* en l'ABS 7B representa un 2,6%.

En quan les persones grans que viuen soles en l'ABS 7B, destaca el sexe dona, concentrat en les franges d'edat 75-84 anys i 85 anys i més.

En el 2018 les persones que viuen soles en el barri representava un 12% aproximat de la població total del Baix Guinardó. El grup d'edat de 85 anys i més presenta una tendència creixent, que al llarg dels últims 7 anys ha incrementat un 25% aprox. *(Pàg. 19 de l'Annex).*

5.1.3.1. Maltractaments i violència de gènere

Des dels agents professionals se'n fa ressò dels problemes socials del barri, com la violència de gènere sobretot per l'efecte d'aquesta violència en la infància, així com els casos de *bulling* a les escoles del barri.

"A nosaltres ens entren molts casos d'infància en risc, que molta gent que ve aquí es pensa que és un centre de serveis socials tranquil. I és veritat que no és un centre amb una quantitat de feina com d'altres, però ens entren casos d'infància bastant...que espanten una mica i déu n'hi do el degoteig de casos, tant de menors que presencien violència de gènere. [...] A les escoles, temes d'agressió entre iguals, d'abusos entre iguals, coses que a priori sembla un barri benestant, i jo crec que ho és, les rendes són altes, però ens arriben casos que et sorprendrien en aquest barri. Es donen també en casos de mancança econòmica, de pares en atur, però es donen també en famílies benestants". (Dona, 44 anys)

5.2. Context socioeconòmic

5.2.1. Nivell d'estudis i evolució formació

1. Població d'Horta-Guinardó

21. Per barris segons nivell acadèmic. Percentatges. 2017

			Barris del districte											
	BARCELONA	Dte 7. HORTA-GUINARDÓ	33. el Baix Guinardó	34. Can Baró	35. el Guinardó	36. la Font d'en Fargues	37. el Carmel	38. la Teixonera	39. Sant Genís dels Agudells	40. Montbau	41. la Vall d'Hebron	42. la Clota	43. Horta	% Horta-Guinardó / Barcelona
TOTAL	100,0	100,0	100,0	100,0	100,0	100,0	100,0	100,0	100,0	100,0	100,0	100,0	100,0	10,4
Sense estudis	2,8	4,0	3,0	3,8	2,6	2,2	5,8	4,8	5,9	6,5	2,8	4,2	4,4	14,9
Estudis primaris / certificat d'escolaritat / EGB	18,0	20,1	15,4	19,4	16,3	14,7	27,3	24,9	22,4	19,7	17,5	18,0	21,7	11,7
Batxillerat elemental / graduat escolar / ESO / FPI	21,5	24,9	21,4	24,3	22,5	22,7	31,4	29,1	26,4	23,7	21,4	25,1	23,8	12,1
Batxillerat superior / BUP / COU / FPII / CFGM grau mitjà	25,3	25,7	27,7	25,2	28,3	28,4	21,3	23,3	24,0	25,0	26,8	22,3	26,2	10,6
Estudis universitaris / CFGS grau superior	30,9	23,8	31,2	26,0	29,0	30,5	12,4	16,4	19,6	23,9	29,8	28,8	22,6	8,0
No consta	1,5	1,5	1,3	1,4	1,4	1,6	1,9	1,5	1,7	1,2	1,8	1,5	1,3	10,0

Nota: població classificada de 16 anys i més.
L'augment dels no consta és degut a l'adaptació del nivell formació de la població de 16 anys i més a les codificacions de l'INE i que es troba en fase d'actualització. Això suposa que les dades no siguin comparables amb anys anteriors.

Font: Ajuntament de Barcelona.Departament d'Estadística. Lectura del Padró Municipal d'Habitants a 1 de gener 2017.

Segons dades del 2017, El barri Baix Guinardó és un barri de nivell acadèmic mitjà-alt. Dels 11 barris del districte és el que té major % d'estudis superiors, seguit del barri de La Font d'en Fargues i la Vall d'Hebron.

L'evolució de la formació d'estudis obligatoris, batxiller i CFGM es mantenen, i ha anat en augment el % d'estudis universitaris i CFGS. El % de nivell d'instrucció insuficient cada vegada es menor, representant en el 2018 un 2,8%, inferior que el districte.
Destaca que el 57'4% dels alumnes escolaritzats entre 3 i 16 anys, estan escolaritzats fora del barri on viuen. *(Pàg. 22 de l'Annex).*

5.2.2. Absentisme escolar

Índex d'absentisme i taxa de graduació a 4rt d'ESO. Curs 2017

	Horta-Guinardó	
	Districte	Barcelona
Absentisme - Índex d'Absentisme	0,4	0,6
Absentisme - Nombre de Casos	64	848
Taxa de Graduació a 4rt d'ESO	0,9	0,9

Font: ASPB. infobarris. Dades 2017.

Segons dades del 2017, l'índex d'absentisme escolar del districte Horta-Guinardó és inferior a la de Barcelona.

La taxa de graduació a 4t ESO és la mateixa tant pel districte com per Barcelona.

5.2.3. Condicions econòmiques

Renda Familiar Disponible per càpita per Districtes 2017

Districtes	Població resident 2017	RFD/càpita (€/any) 2017	Índex RFD BCN=100 2007	2015	2016	2017
1. Ciutat Vella	102.250	18.458	73,5	85,5	86,9	84,3
2. l'Eixample	267.184	26.811	115,8	115,8	119,3	122,4
3. Sants-Montjuïc	182.354	18.520	82,5	78,1	79,1	84,6
4. Les Corts	82.201	30.058	138,6	138,3	136,0	137,3
5. Sarrià-Sant Gervasi	149.734	40.022	178,7	188,0	182,4	182,8
6. Gràcia	121.566	23.065	104,6	105,8	105,4	105,3
7. Horta-Guinardó	169.187	17.071	86,5	79,6	79,2	78,0
8. Nou Barris	166.805	12.045	70,8	53,8	55,0	55,0
9. Sant Andreu	147.693	16.335	84,3	72,8	74,5	74,6
10. Sant Martí	236.163	19.300	87,7	86,5	87,1	88,1
Barcelona	1.625.137	21.896	100,0	100,0	100,0	100,0

Nota: en la comparació de diferents anys cal tenir presents els canvis en les fonts d'informació estadística que s'utilitzen en l'elaboració de l'índex. Vegeu els apunts metodològics en la introducció d'aquest document.

Font: Ajuntament de Barcelona. Distribució territorial de la renda familiar disponible per càpita a Barcelona (2017).

Segons dades del 2017, en el grup superior –el de la banda de renda més alta- se situen Sarrià-Sant Gervasi i Les Corts. L'Eixample i Gràcia formen el segon grup, amb índexs que també superen la mitjana de la ciutat. En tercer lloc, un nombrós grup de cinc districtes que, ordenats des del valor més alt al més baix, conté Sant Martí, Sants-Montjuïc, Ciutat Vella, Horta-Guinardó i Sant Andreu. Formen un grup relativament homogeni amb un Índex de renda que oscil·la des del 88% al 75% de la mitjana de la ciutat.

Condicions econòmiques al barri, districte i Barcelona.

	El Baix Guinardó		Horta-Guinardó			
	Barri		Districte		Barcelona	
	Nombre	%	Nombre	%	Nombre	%
Índex de Renda Familiar Disponible, 2017		92,0		78,0		100,0
Persones amb ingressos 1-2 IPREM (n; %), 2017	2315	28,7	16101	32,1	122174	27,3
Persones amb ingressos <1 IPREM (n; %), 2017	1467	18,2	11272	22,5	86394	19,3
Persones amb plaça fixa al Servei de Menjador Social (n; ‰), 2017	25	1,0	205	1,2	4292	2,7
Persones de 65 anys i més beneficiàries de pensions de jubilació no contributives (n; ‰), 2017	154	24,3	924	22,9	9040	25,9
Persones usuàries de Serveis Socials excloent aquelles ateses per la Llei de la Dependència (n; ‰), 2017	1203	46,9	8790	52,0	70728	43,7

Font: ASPB. infobarris. Dades 2017

En el 2017, la renda familiar disponible en el barri Baix Guinardó era superior a la del districte apropant-se a la de Barcelona.

La renda en el barri presenta una tendència creixent en el últims anys i en canvi en el districte decreix. *(Pàg. 4 i 20 de l'Annex).*

Renda Familiar Disponible per càpita 2017

Barri	Població resident 2017	Índex RFD BCN=100 2017	Posició[1] 2017	Tendència[2] 2016-17
01. el Raval	47.986	71,2	51	↘
02. el Barri Gòtic	16.240	106,1	18	↓
03. la Barceloneta	15.101	79,6	44	↓
04. Sant Pere, Santa Caterina i la Ribera	22.923	99,4	26	↗
05. el Fort Pienc	32.048	106,5	17	↗
06. la Sagrada Família	51.651	101,8	23	↑
07. la Dreta de l'Eixample	44.246	175,9	6	↑
08. l'Antiga Esquerra de l'Eixample	42.512	137,2	11	↘
09. la Nova Esquerra de l'Eixample	58.315	110,2	15	↑
10. Sant Antoni	38.412	104,2	21	↗
11. el Poble Sec	40.358	82,2	38	↑
12. la Marina del Prat Vermell	1.151	40,0	72	↓
13. la Marina de Port	30.622	69,3	52	↗
14. la Font de la Guatlla	10.422	82,9	37	↘
15. Hostafrancs	15.949	99,0	27	↑
16. la Bordeta	18.561	79,0	46	↑
17. Sants - Badal	24.047	81,0	41	↑
18. Sants	41.244	99,0	28	↑
19. les Corts	46.104	120,0	12	↗
20. la Maternitat i Sant Ramon	23.980	114,2	13	↘
21. Pedralbes	12.117	248,8	1	↑
22. Vallvidrera, el Tibidabo i les Planes	4.689	144,1	10	↑
23. Sarrià	25.106	193,6	3	↑
24. les Tres Torres	16.660	215,8	2	↑
25. Sant Gervasi - la Bonanova	25.909	184,6	5	↘
26. Sant Gervasi - Galvany	47.753	192,1	4	↓
27. el Putxet i el Farró	29.617	144,6	9	↗
28. Vallcarca i els Penitents	15.615	112,5	14	↘
29. el Coll	7.428	87,0	33	↗
30. la Salut	13.207	109,9	16	↓
31. la Vila de Gràcia	50.885	104,4	20	↗
32. el Camp d'en Grassot i Gràcia Nova	34.431	105,7	19	↘
33. el Baix Guinardó	25.734	92,0	32	→
34. Can Baró	9.020	83,3	36	↓
35. el Guinardó	36.538	79,1	45	↘
36. la Font d'en Fargues	9.390	92,5	31	↘
37. el Carmel	31.583	54,2	61	↘
7 38. la Teixonera	11.634	73,7	50	↘
7 39. Sant Genís dels Agudells	6.971	84,1	34	↘
7 40. Montbau	5.171	79,8	42	↘
7 41. la Vall d'Hebron	5.792	95,8	29	↑
7 42. la Clota	611	93,5	30	↗
7 43. Horta	26.743	79,8	43	↘
8 44. Vilapicina i la Torre Llobeta	25.618	63,8	57	→
8 45. Porta	25.046	64,4	56	↗
8 46. el Turó de la Peira	15.506	51,9	64	↗
8 47. Can Peguera	2.233	51,5	65	→
8 48. la Guineueta	15.247	53,8	62	↘
8 49. Canyelles	6.863	52,2	63	↘
8 50. les Roquetes	15.648	49,7	67	↓
8 51. Verdun	12.368	51,3	66	↘
8 52. la Prosperitat	26.398	56,0	60	↗
8 53. la Trinitat Nova	7.271	48,2	68	↑
8 54. Torre Baró	2.859	46,5	70	↗
8 55. Ciutat Meridiana	10.369	38,6	73	↑
8 56. Vallbona	1.379	40,9	71	↓
9 57. la Trinitat Vella	10.006	47,1	69	↘
9 58. Baró de Viver	2.539	68,9	53	↘
9 59. el Bon Pastor	12.582	65,1	55	↗
9 60. Sant Andreu	57.223	77,7	47	↗
9 61. la Sagrera	29.031	77,1	48	↘
9 62. el Congrés i els Indians	14.141	75,1	49	↗
9 63. Navas	22.171	81,6	40	↘
10 64. el Camp de l'Arpa del Clot	38.371	81,7	39	↘
10 65. el Clot	27.089	83,6	35	→
10 66. el Parc i la Llacuna del Poblenou	15.204	100,4	24	↑
10 67. la Vila Olímpica del Poblenou	9.404	164,2	7	↗
10 68. el Poblenou	33.931	99,9	25	↗
10 69. Diagonal Mar i el Front M.del Poblenou	13.710	150,1	8	↘
10 70. el Besòs i el Maresme	22.893	60,4	58	↑
10 71. Provençals del Poblenou	20.649	102,3	22	↗
10 72. Sant Martí de Provençals	26.187	67,4	54	↘
10 73. la Verneda i la Pau	28.725	57,0	59	↘
Barcelona	1.625.137	100,0		

[1] Posició de cada barri en relació amb els 73 de la ciutat ordenats per nivell de RFD de més alt a més baix.
[2] Variació del valor de l'índex de cada barri en 2017 en relació amb l'any anterior (en verd/vermell els barris en què puja/baixa més de 4 punts). En groc els moviments compresos entre -4 i +4.
Font: Oficina Municipal de Dades, Ajuntament de Barcelona.

L'anàlisi dels valors de l'IRFD per barris ofereix una fotografia del contrast de la ciutat.

En el 2017, dels 73 barris de la ciutat de Barcelona, el barri Baix Guinardó ocupa la 32ª posició dels barris amb renda més alta.

Pel que fa a la informació extreta a les entrevistes observem que existeix una percepció que el BG és un barri amb un nivell socioeconòmic mig, on no proliferen els problemes econòmics. La sensació de barri homogeni és percebuda com a positiva pels agents socials:

> *"Crec que és un barri de un nivell econòmic normal, no és Pedralbes però tampoc no és... [...], el nivell és mitjà, no hi ha gent molt necessitada ni gent molt ostentosa. Ho veiem pels seus companys a la escola bressol, gent com nosaltres, de diferents llocs perquè sí que ho veus: en la seva classe hi ha molts que són de molts llocs i el nivell*

econòmic és similar i això fa que també s'hi pot permetre el luxe de tenir una dieta equilibrada". (Dona, 42 anys)

5.2.4. Atur

% de persones entre 16 i 64 anys aturades. Any 2017

	El Baix Guinardó		Horta-Guinardó			
	Barri		Districte		Barcelona	
	Nombre	%	Nombre	%	Nombre	%
Dones	576	6,7 %	4402	8,1 %	39720	7,4 %
Homes	440	5,6 %	3571	6,9 %	34024	6,6 %
Total	1017	6,2 %	7973	7,5 %	73745	7,0 %

Segons dades del 2017, el % de persones entre 16 i 64 anys aturades té un pes de 6,2% en el barri, inferior que el districte i Barcelona.

No hi ha diferències destacades en la variable sexe, afectant ambdos de forma similar.

Font: ASPB. infobarris. Dades 2017.

1. Taules evolutives per barris de Barcelona

1. Evolució de l'estimació de l'atur registrat a Barcelona per barris i mesos

Any 2017

Dte.	Barris	Gener	Febrer	Març	Abril	Maig	Juny	Juliol	Agost	Setembre	Octubre	Novembre	Desembre
BARCELONA		79.302	79.095	79.056	76.784	74.511	71.871	71.357	72.805	71.660	73.061	74.642	73.752
7	33. el Baix Guinardó	1.107	1.102	1.098	1.066	1.028	992	997	1.031	989	1.005	1.020	1.017
7	34. Can Baró	395	391	389	375	370	363	369	382	362	374	375	377
7	35. el Guinardó	1.800	1.781	1.762	1.688	1.642	1.591	1.597	1.629	1.611	1.617	1.657	1.620
7	36. la Font d'en Fargues	540	535	535	524	503	487	486	497	496	509	514	503
7	37. el Carmel	1.839	1.821	1.821	1.782	1.713	1.658	1.657	1.694	1.689	1.733	1.750	1.714
7	38. la Teixonera	558	556	554	543	522	502	500	513	498	518	521	518
7	39. Sant Genís dels Agudells	337	337	335	328	316	303	301	310	298	311	313	312
7	40. Montbau	244	243	242	237	229	219	218	224	216	225	227	226
7	41. la Vall d'Hebron	260	260	258	253	244	234	232	239	230	240	241	241
7	42. la Clota	18	18	18	18	17	16	16	17	16	17	17	17
7	43. Horta	1.525	1.539	1.538	1.499	1.456	1.378	1.377	1.390	1.388	1.427	1.457	1.429

Nota: Estimació per barris a partir de dades facilitades per codis postals.

Font : Departament de Treball, Afers Socials i Famílies. Generalitat de Catalunya.
Elaboració del Departament d'Estadística. Ajuntament de Barcelona.

Nota: Tall dels barris del districte Horta-Guinardó. Dades 2017.

Segons dades del 2017, el barri Baix Guinardó ocupa la 4ª posició dels 11 barris que més atur té en el districte. Sent els barris del Carmel, el Guinardó i Horta els capdavanters. No hi ha una millora mensual destacable durant l'any, sent la mitja mensual de 1.000 aturats aprox.

Segons la *pàg. 20 de l'Annex*, en el barri:

- La tendència de l'atur registrat és decreixent, millorant un -41,2% en els últims anys.
- Els grups d'edat més afectats són de 45 anys i més, seguit dels 30-44 anys.
- El pes de l'atur de llarga durada disminueix, encara que suposa un 36,6% del total d'atur registrat, en el 2018.
- En el 2018, el % d'estrangers en el perfil d'atur registrat en el barri representa un 16,5% del total d'atur.

5.2.5. Accés a l'habitatge

Accés a l'habitatge i percepció de la violència al districte i Barcelona.

	Horta-Guinardó			
	Districte		Barcelona	
	Nombre	%	Nombre	%
D'acord o molt d'acord en què la violència és un problema al barri, 2011		11,5 %		17,6 %
		21,2 %		25,6 %
Distribució dels actes delictius, 2017		6,1 %		100,0 %
Habitatges adjudicats per a emergències socials, 2017	19	8,9 %	213	100,0 %
Persones o famílies inscrites al registre de sol·licitants d'HPO de Barcelona (total), 2017	7314	4,3 %	71924	4,4 %
Persones sense llar que viuen al carrer (total), 2017	30	4,7 %	640	100,0 %
Persones sense llar que viuen en assentaments (total), 2017	2	0,5 %	432	100,0 %

Segons dades del 2017, en el districte HG:
Hi ha 32 persones sense llar de les quals només un 0,5% viuen en assentaments, la resta viuen al carrer.

Els habitatges adjudicats per a emergències socials representen un 8,9%.

I un 4,3% representen les persones o famílies inscrites al registre de sol·licitants d'HPO de Barcelona, similar al conjunt de la ciutat.

Font: ASPB. infobarris. Dades 2017.

2. Contractes d'accés a l'habitatge a Barcelona. Dades anuals 2018

2. Nombre de contractes signats de compravenda i de lloguer per barris

Dte.	Barris	TOTAL	Compravenda (1)				Contractes de lloguer (2)
			Total	Habitatge nou lliure	Habitatge nou protegit	Habitatge usat	
BARCELONA		67.315	13.791	994	40	12.757	53.524
7	33. el Baix Guinardó	1.162	349	5	-	344	813
7	34. Can Baró	384	99	-	-	99	285
7	35. el Guinardó	1.479	403	12	-	391	1.076
7	36. la Font d'en Fargues	194	56	-	-	56	138
7	37. el Carmel	1.080	308	79	-	229	772
7	38. la Teixonera	391	96	28	-	68	295
7	39. Sant Genís dels Agudells	256	41	7	-	34	215
7	40. Montbau	206	52	13	1	38	154
7	41. la Vall d'Hebron	119	19	4	-	15	100
7	42. la Clota	10	2	1	-	1	8
7	43. Horta	882	231	50	6	175	651

Departament d'Estadística i Difusió de Dades. Ajuntament de Barcelona.
Fonts: (1) Colegio de Registradores de la Propiedad, Bienes Muebles y Mercantiles de España. Dades publicades per la Secretaria d'Hàbitat Urbà i Territori, Generalitat de Catalunya.
(2) Generalitat de Catalunya. Secretaria d'Hàbitat Urbà i Territori, a partir de les fiances de lloguer dipositades a l'INCASÒL

Nota: Tall dels barris del districte Horta-Guinardó. Dades 2018.

En el 2018, el barri del BG ocupa la 2a posició dels 11 barris del districte que té més contractes signats d'accés a l'habitatge. D'aquests: Un 30% aprox. són de compravenda i un 70% aprox. de lloguer.

1. Lloguer mitjà mensual (€/mes)

5. Any 2018

Dte.	Barris	2018 1r Trimestre	2018 2n Trimestre	2018 3r Trimestre	2018 4rt Trimestre	2018 (acumulat) 1r Trimestre	2018 (acumulat) 2n Trimestre	2018 (acumulat) 3r Trimestre	2018 (acumulat) 4rt Trimestre
BARCELONA		897,9	916,3	948,9	954,3	897,9	907,4	921,1	929,6
7	33. el Baix Guinardó	832,6	817,4	839,5	827,0	832,6	825,0	829,3	828,8
7	34. Can Baró	721,5	737,4	766,8	727,0	721,5	730,9	742,7	738,1
7	35. el Guinardó	736,8	758,6	797,8	796,4	736,8	747,5	762,8	771,5
7	36. la Font d'en Fargues	824,1	756,7	876,6	840,5	824,1	791,4	825,0	828,3
7	37. el Carmel	634,7	637,2	654,8	653,2	634,7	635,9	641,4	644,3
7	38. la Teixonera	690,8	682,4	705,6	721,2	690,8	685,9	693,8	701,7
7	39. Sant Genís dels Agudells	648,1	646,8	660,9	666,9	648,1	647,4	652,1	656,1
7	40. Montbau	717,8	716,2	763,8	751,0	717,8	717,0	732,9	737,8
7	41. la Vall d'Hebron	874,2	864,7	822,3	876,6	874,2	870,2	852,2	859,8
7	42. la Clota	nd	nd	nd	-	nd	542,7	561,0	500,4
7	43. Horta	748,2	742,5	754,5	745,4	748,2	745,2	748,0	747,3

(-) Dades no disponibles. Només es publiquen els càlculs de les dades que registren més de 5 contractes en un trimestre.

Departament d'Estadística. Ajuntament de Barcelona
Font: Generalitat de Catalunya. Secretaria d'Habitatge i Millora Urbana, a partir de les fiances de lloguer dipositades a l'INCASÒL.

Nota: Tall dels barris del districte Horta-Guinardó. Dades 2018.

Durant el 2018, el barri del BG ocupa la 2a posició dels barris del districte que té el lloguer mitjà mensual més elevat (830€ aprox.).
Segons la *pàg.21 de l'Annex*, la tendència del mercat mobiliari en el barri es caracteritza per:

- Un augment del nombre de contractes de lloguer registrats. En el 2018 un 9%.
- El nombre de compravendes registrades va augmentar de forma destacada durant el 2014-2016 en un 53% aprox., i en l'últim període 2017-2018, ha baixat un 15,1%. Això es degut a l'augment destacat de l'import del m2 construït.

Pel que fa a la informació extreta a les entrevistes els agents socials identifiquen el problema de l'elevat cost de l'habitatge, tant de compra com de lloguer:

> *"El preu dels lloguers! Com a tota la ciutat. Jo crec que el preu dels lloguers ara ho mereix, és un dels temes que més pot afectar, no diria més". (Dona, 42 anys)*

Aquest fet provoca no només la marxa de la gent jove sinó que aquesta no s'estableixi al barri:

> *"És un barri una mica envellit [...] A lo millor als barris de fora hi ha més joventut perquè aquí no es pot comprar un pis qualsevol perquè valen una pasta i és un barri normalet, no és Pedralbes [...] No és lògic!". (Dona, 42 anys)*

Tot i així, a les entrevistes, es transmet la percepció que el BG no és un barri gentrificat, on hi ha un sentiment de poble i a on encara no s'ha començat a especular tant amb els preus dels lloguers o relacionat amb el turisme:

> *"Sobretot crec que es manté encara una miqueta la tradició de barri. Es nota quan vas als bars, als comerços, a les farmàcies...que es manté una miqueta, que no està gentrificat. I això és un punt positiu perquè al final, l'Eixample... baixes quatre carrers i estàs en Sagrada Família que està completament gentrificat i són comerços de cadenes i de turistes. I puges 4 carrers i estàs aquí que és un barri més autèntic".* (Home, 30 anys)

5.2.6. Percepció de la violència i percepció de seguretat

5. Enquesta de victimització de Barcelona

5.5. Percepció de la seguretat a la ciutat i al barri per districtes. 2015-2019

Districtes	Nivell de seguretat a la ciutat (puntuació de 0 a 10)					Nivell de seguretat al barri (puntuació de 0 a 10)				
	2015	2016 (1)	2017	2018	2019 (1)	2015	2016 (1)	2017	2018	2019 (1)
BARCELONA	6,1	6,2	6,3	6,2	5,2	6,4	6,3	6,5	6,4	5,9
1. Ciutat Vella	6,3	-	6,6	6,2	-	5,2	-	5,7	5,2	-
2. Eixample	6,2	-	6,3	6,3	-	6,8	-	7,1	6,9	-
3. Sants-Montjuïc	6,1	-	6,1	6,1	-	6,0	-	6,1	6,2	-
4. Les Corts	6,2	-	6,2	6,4	-	7,1	-	7,3	7,3	-
5. Sarrià-Sant Gervasi	6,0	-	6,2	6,0	-	7,0	-	7,0	6,8	-
6. Gràcia	6,1	-	6,2	6,3	-	6,8	-	6,9	7,0	-
7. Horta-Guinardó	6,1	-	6,4	6,2	-	6,4	-	6,5	6,3	-
8. Nou Barris	6,2	-	6,3	6,2	-	5,9	-	5,7	5,9	-
9. Sant Andreu	5,8	-	6,5	6,2	-	6,1	-	6,3	6,3	-
10. Sant Martí	6,1	-	6,4	6,2	-	6,2	-	6,4	6,1	-

(1) Les enquestes referides a aquest any consten de 1.000 entrevistes i no permeten oferir resultats a nivell de districte.

Departament d'Estadística i Difusió de Dades. Ajuntament de Barcelona.
Font: Ajuntament de Barcelona. Gerència de Seguretat i Prevenció. Enquesta de victimització de Barcelona.

5. Enquesta de victimització de Barcelona

5.1. Índex de victimització i denúncia per districtes. 2014-2018

Districtes	Índex de victimització					Índex de denúncia				
	2014	2015 (1)	2016	2017	2018 (1)	2014	2015 (1)	2016	2017	2018 (1)
BARCELONA	23,7	23,3	24,9	25,6	31,8	23,4	21,5	22,7	22,4	18, 4
1. Ciutat Vella	30,2	-	25,6	36,6	-	14,5	-	13,7	15,1	-
2. Eixample	25,3	-	25,5	28,2	-	25,3	-	19,4	17,4	-
3. Sants-Montjuïc	26,5	-	27,8	24,7	-	16,9	-	21,6	22,6	-
4. Les Corts	23,3	-	24,9	20,1	-	30,0	-	25,8	23,4	-
5. Sarrià-Sant Gervasi	19,9	-	26,0	25,7	-	26,8	-	31,9	34,6	-
6. Gràcia	20,0	-	21,6	22,7	-	22,5	-	23,8	22,4	-
7. Horta-Guinardó	20,1	-	20,0	21,2	-	23,2	-	35,1	24,1	-
8. Nou Barris	22,0	-	24,3	24,1	-	27,4	-	24,0	21,9	-
9. Sant Andreu	21,4	-	26,7	26,1	-	22,6	-	24,8	29,4	-
10. Sant Martí	26,6	-	25,1	25,8	-	28,6	-	18,3	21,8	-

(1) Les enquestes referides a aquest any consten de 1.000 entrevistes i no permeten oferir resultats a nivell de districte.

Departament d'Estadística i Difusió de Dades. Ajuntament de Barcelona.
Font: Ajuntament de Barcelona. Gerència de Seguretat i Prevenció. Enquesta de victimització de Barcelona.

Segons l'enquesta de victimització de Barcelona durant el període 2015-2019, la percepció del nivell de seguretat als barris d'Horta- Guinardó té una puntuació mitja de 6,4 sobre 10. Semblant a la percepció de seguretat de la ciutat.

Segons l'enquesta de victimització de Barcelona durant el període 2014-2018, el districte d'Horta-Guinardó és un dels districtes que té l'Índex de victimització (Percentatge de població, de 16 anys i més, que ha estat víctima d'algun fet segons àmbit delictiu) més baix i és inferior que a Barcelona. En quan l'Índex de denúncia ha estat una mica superior que a Barcelona, i en el 2017 és dels districtes que més denúncies ha presentat.

4. Sistema de seguretat pública a Barcelona

4.2. Indicadors per districtes. 2014-2018

Districtes	Denúncies per infracció de l'ordenança de convivència ciutadana % hab.	Incidents per degradació de l'espai públic ‰ hab.	Incidents en la convivència veïnal ‰ hab.	Incidents per activitats molestes a l'espai públic ‰ hab.	Incidents per activitats indegudes a l'espai públic ‰ hab.
2014	8,52	1,60	21,84	21,35	4,42
2015	7,01	1,60	21,95	23,29	4,70
2016	8,33	1,90	22,93	25,98	4,52
2017	6,67	2,01	23,85	26,86	5,11
2018	4,97	1,91	22,65	27,06	4,88
1. Ciutat Vella	46,15	4,23	56,64	110,53	18,18
2. Eixample	2,08	1,90	26,39	24,45	9,64
3. Sants-Montjuïc	2,31	1,95	22,80	27,05	3,90
4. Les Corts	0,59	1,41	13,58	16,85	2,36
5. Sarrià-Sant Gervasi	1,47	1,52	18,75	16,84	1,70
6. Gràcia	4,29	1,97	25,09	25,96	2,24
7. Horta-Guinardó	0,27	1,23	17,74	13,00	1,51
8. Nou Barris	0,29	1,68	19,70	20,77	2,22
9. Sant Andreu	0,83	1,91	15,61	17,39	1,68
10. Sant Martí	5,92	1,90	18,05	25,23	5,13

Departament d'Estadística i Difusió de Dades. Ajuntament de Barcelona.
Font: Ajuntament de Barcelona. Gerència de Seguretat i Prevenció.

Segons els indicadors del sistema de seguretat pública de Barcelona, al 2018 els incidents més freqüents en el districte HG són deguts a la convivència veïnal i per molèsties a l'espai públic.

5. Enquesta de victimització de Barcelona

5.8. Percepció dels serveis que donen els cossos policials per districtes. 2015-2019

Districtes	Serveis dels Mossos d'esquadra (puntuació de 0 a 10)					Serveis de la Guàrdia Urbana (puntuació de 0 a 10)				
	2015	2016 (1)	2017	2018	2019 (1)	2015	2016 (1)	2017	2018	2019 (1)
BARCELONA	6,7	6,8	7,2	7,1	6,8	6,5	6,3	6,5	6,7	6,3
1. Ciutat Vella	6,5	-	6,9	7,0	-	6,1	6,2	-	6,5	-
2. Eixample	6,8	-	7,4	7,1	-	6,5	6,5	-	6,8	-
3. Sants-Montjuïc	6,5	-	7,1	7,2	-	6,6	6,2	-	6,5	-
4. Les Corts	7,1	-	7,1	7,2	-	6,7	6,6	-	6,7	-
5. Sarrià-Sant Gervasi	6,7	-	7,3	7,0	-	6,6	6,2	-	6,8	-
6. Gràcia	6,6	-	7,1	7,0	-	6,4	6,1	-	6,5	-
7. Horta-Guinardó	6,6	-	7,3	7,3	-	6,5	6,1	-	6,8	-
8. Nou Barris	6,8	-	7,3	7,3	-	6,6	6,5	-	6,9	-
9. Sant Andreu	6,6	-	7,3	7,2	-	6,5	6,2	-	6,8	-
10. Sant Martí	6,7	-	7,3	7,1	-	6,5	6,4	-	6,9	-

(1) Les enquestes referides a aquest any consten de 1.000 entrevistes i no permeten oferir resultats a nivell de districte.

Departament d'Estadística i Difusió de Dades. Ajuntament de Barcelona.
Font: Ajuntament de Barcelona. Gerència de Seguretat i Prevenció. Enquesta de victimització de Barcelona.

Segons l'enquesta de victimització de Barcelona durant el període 2015-2019, la percepció dels serveis que donen els cossos policials en el districte HG és molt similar a la ciutat. En el 2018 té una puntuació de:

- 7,3 sobre 10 pels serveis dels Mossos d'esquadra.
- 6,8 sobre 10 pels serveis de la Guàrdia Urbana.

D'acord a l'apartat anterior 5.2.5 Accés a l'habitatge en quan les dades de la taula d'Infobarris, en el 2017, en el districte HG la distribució dels actes delictius era del 6,1%.

Pel que fa a les entrevistes amb els agents socials apareix de forma constant la percepció de seguretat i la tranquil·litat de poder circular pels carrers independentment de l'hora i no tenir por. També s'hi afegeix la percepció de barri sense oci nocturn, que reforça la percepció de seguretat del barri.

> *"És un barri bastant tranquil. Hi ha bastant gent gran i no és un barri que tingui problemes. No hi ha baralles, és tranquil, no és un barri conflictiu". (Dona, 73 anys)*

A aquesta percepció de barri segur s'hi afegeix la sensació de "barri de tota la vida", on els veïns encara es coneixen al carrer i amb un cert teixit comunitari, que aporta sensació de seguretat:

> *"A mi aquest barri m'agrada perquè no és un barri molt marcat per Barcelona [...]. Està molt barrejat:[...], però és un barri segur. M'agrada això, hi ha comerç... a mi m'agrada aquesta barreja una mica social, és una mica benestant. (Dona, 66 anys)*

Un aspecte que contribueix a la percepció de tranquil·litat és la sensació de viure en un barri, en general, ben il·luminat, que permet al veïnat tenir també la sensació de seguretat, de poder moure's pel barri sense que hi hagin conflictes:

> *"Hi ha la placeta de davant del geriàtric que hi ha un grupet de gamberros que es posen cada nit allà a xerrar i a fer el burro. És gent jove, no et sabria dir si adolescents perquè no els veig, els sento [...] Deu ser gent que no treballa perquè si s'estan allà fins a les dotze... tota la setmana. Això no em fa por o tenir la sensació de inseguretat al sortir del metro perquè a més hi ha molta llum, hi ha el geriàtric. No tinc sensació de por. La gent aquella no es fica amb ningú. És molest però res més". (Dona, 75 anys)*

D'altra banda, però, es percep com un problema de salut del barri, la il·luminació insuficient d'alguns carrers concrets, tot i que no es perceben com insegurs, però sí com poc il·luminats:

> *"Veig un barri trist, abandonat, amb poca llum". (Dona, 89 anys)*

5.2.7. Conductes incíviques

A les entrevistes els agents socials perceben l'incivisme com un problema de salut del barri, ja sigui per una manca de regulació de l'ús dels patinets a l'espai públic, ja sigui per la manca de responsabilitat en la recollida de les deposicions dels gossos.

> *"Després trobo que una cosa que no m'agrada a Barcelona ni al barri, els patins i les bicicletes. Jo anava caminant i una bicicleta...m'he hagut d'apartar jo...Ho trobo horrorós, aquesta convivència amb els patinets, les bicicletes, sobre tot si vas lent és difícil. Soc una mica contraria als carrils bici [...], però jo critico les voreres. Aquesta part de no poder anar tranquil·la pel carrer pels obstacles...". (Dona, 66 anys)*

> *"Per mi estan una miqueta deixats [els parcs] en el sentit que la gent va molt amb gossos i els deixa 'sueltos', i aleshores no recullen les caques. I això per mi fa brut perquè clar, el parc és molt maco i els nens van a jugar allà i la gent va a passejar i això ho deixa una mica degradat. És una pena, la gent s'havia de conscienciar una mica. Hi ha molts, molts gossos en aquest barri". (Dona, 75 anys)*

5.2.8. Cobertura sanitària i accés al dentista

% de persones amb doble cobertura sanitària. Any 2016

	Horta-Guinardó			Barcelona		
	Homes	Dones	Total	Homes	Dones	Total
% cobertura pública	70,0%	70,9%	70,5%	64,5%	64,1%	64,3%
% cobertura mixta	28,8%	29,1%	28,9%	34,8%	35,4%	35,1%
% cobertura privada	1,2%	0,0%	0,6%	0,7%	0,5%	0,6%

L'any 2016, el 70,5% de la població del districte HG presentava cobertura pública, superior que a Barcelona.

Un 28,9% tenia doble cobertura sanitària, inferior que a Barcelona.

Font: ASPB. infobarris. Dades 2016.

% de persones que ha visitat al dentista. Any 2016

	Horta-Guinardó			Barcelona		
	Homes	Dones	Total	Homes	Dones	Total
% visites dentista darrer any	40,6%	51,9%	46,6%	38,0%	43,4%	40,8%

Segons dades del 2016, el % de persones que han visitat el dentista és superior en el districte HG que a Barcelona. Sent el sexe dona el que més acudeix.

Font: ASPB. infobarris. Dades 2016.

Segons la memòria anual de l'EAP Sardenya (ABS Barcelona 7-B), durant el 2019 des de Treball Social s'ha donat cobertura a 28 persones pel tractament odontològic necessari, dintre del Programa propi d'atenció a la dona maltractada, disminuïts psíquics, persones sense recursos i amb alt risc social.

(Font: web de l'EAP Sardenya/qui som/compromís social i transparència-memòries)

5.3. Context cultural

"El barri del Baix Guinardó és dels primers barris d'Horta-Guinardó que posa en marxa la seva **festa major** organitzada per l'Associació de Veïnes i Veïns del Baix Guinardó. Concretament, es fa a primers de juny, amb els escenaris principals a la gran esplanada de la plaça d'Alfons el Savi (al costat mateix de la seu del Districte) i al parc de les Aigües.
La festa s'ha convertit en un reclam per als joves davant la manca d'equipaments juvenils.

La **Biblioteca Mercè Rodoreda** ja fa 20 anys que serveix d'epicentre cultural per al Baix Guinardó, però també per a Can Baró i el Guinardó."
(Font: web de l'Ajuntament. Horta Guinardó/Baix Guinardó/el barri actual)

El barri té una **emissora de ràdio online** (Ràdio Mussol). La programació es caracteritza per una combinació de radiofórmula de música electrònica, continguts culturals i informatius d'àmbit local.

Al número 424 del carrer de Lepant trobem **el mural més gran de la ciutat** (1.200 metres quadrats i 32 metres d'alçària) pintat per Sergio Hidalgo Paredes, "Sixe". Es titula *'El espíritu de la montaña'* i s'inspira en l'entorn on està ubicat. El grafit és una mostra del festival d'art urbà Openwalls 2016. *Font: Betevé. El mural més gran de Barcelona, al Baix Guinardó.*

I, al mateix carrer al costat, trobem un altre **grafit inspirat en poesia visual**, un poema d'Alba Cendra representat en un mural de Miss Van. Femgraff Festival 2016.

5.3.1. Cultura i oci

16. Encuestas sobre la cultura y el ocio

16.1. Encuesta servicios municipales por distritos. 2016

	BARCELONA	1. Ciutat Vella	2. Eixample	3. Sants-Montjuic	4. Les Corts	5. Sarrià-St. Gervasi	6. Gràcia	7. Horta-Guinardó	8. Nou Barris	9. Sant Andreu	10. Sant Martí
TOTAL ENCUESTADOS	6.000	615	923	615	410	462	462	615	615	514	769
% lengua habitual											
Catalán	41,4	23,3	19,7	35,6	55,0	57,1	58,6	38,2	20,6	42,1	37,6
Castellano	54,3	60,9	46,4	59,1	42,2	39,7	38,9	59,4	76,5	54,3	58,7
Otros	4,2	15,7	3,8	5,3	2,9	3,1	2,4	2,4	2,6	3,6	3,7
No contesta	0,0	0,1	0,0	0,0	0,0	0,0	0,0	0,0	0,2	0,0	0,0
% entiende el catalán	94,4	82,2	95,9	94,8	95,4	96,6	96,7	97,3	94,5	97,2	94,4
% habla el catalán	75,8	52,6	79,7	72,6	80,6	86,6	82,2	79,0	65,7	78,4	75,5
% escribe el catalán	59,1	37,6	63,8	55,2	65,8	72,3	66,0	58,7	48,6	63,8	57,0
% entiende el castellano	100,0	100,0	100,0	100,0	99,8	100,0	100,0	100,0	100,0	100,0	100,0
% habla el castellano	99,9	99,5	100,0	99,8	99,8	99,8	100,0	100,0	100,0	100,0	100,0
% escribe el castellano	98,4	92,0	99,3	98,3	99,3	98,9	99,0	99,8	98,1	98,9	98,6
% entiende el inglés	54,1	66,4	64,5	50,7	61,7	72,2	57,3	44,8	37,1	42,9	49,6
% habla el inglés	45,9	59,2	57,4	41,9	53,4	65,5	51,0	35,5	28,2	33,9	40,4
% escribe el inglés	43,4	55,5	54,5	40,4	51,9	62,7	47,6	33,4	24,1	31,0	38,8
% lee prensa a diario (impresa o internet)	51,7	43,0	60,2	46,6	58,8	68,9	60,6	47,3	40,0	48,0	46,0
% prensa que lee más habitualmente (impresa o internet)											
La Vanguardia (castellano)	18,6	20,9	20,0	16,3	23,4	28,4	15,5	18,1	15,6	16,3	14,8
La Vanguardia (catalán)	14,0	5,1	19,3	6,8	21,3	22,3	18,0	12,6	5,7	15,3	12,0
El Periódico (castellano)	11,9	9,7	7,9	14,3	9,5	4,7	7,4	14,3	20,7	14,5	14,8
El Periódico (catalán)	8,4	5,4	6,7	10,6	8,1	4,3	9,7	10,4	9,0	7,5	10,7
El País	9,5	15,5	11,4	9,7	9,0	8,8	9,7	9,5	6,3	5,4	9,2
El Mundo	1,8	1,7	1,5	2,2	2,9	3,2	1,4	0,7	1,5	1,0	2,0
ABC	0,4	0,2	0,5	0,9	0,8	1,2	0,0	0,0	0,2	0,6	0,0
La Razón	0,3	0,0	0,1	0,7	0,4	0,2	0,2	0,1	0,9	0,3	0,5
Público	0,9	1,4	1,2	1,0	0,2	0,3	2,0	0,5	0,1	0,4	1,2
Ara	7,0	3,6	8,1	5,9	9,0	11,1	10,2	5,3	3,1	9,7	5,0
El Punt Avui	2,0	1,3	3,2	0,9	2,2	2,4	2,7	1,4	1,1	2,5	2,0
Diarios comarcales / locales (Regió7, Diario de Sabadell, ...)	1,2	0,5	0,8	2,9	0,6	1,2	1,5	0,5	0,8	1,5	1,1
Diarios internacionales	3,0	9,7	3,1	2,1	2,6	3,7	4,3	2,0	0,1	1,5	3,4
Diarios deportivos (Sport, El Mundo Deportivo, Marca, As ...)	4,2	3,5	2,6	4,0	2,8	1,2	3,3	4,1	8,5	6,2	5,5
Diarios económicos (Expansión, Cinco Días, El Economista ...)	0,6	0,7	0,5	0,9	0,6	0,5	0,6	0,6	1,0	0,3	0,2
Diario papel gratuito (20 Minutos)	10,8	16,1	7,9	11,9	2,9	3,1	6,6	13,4	20,2	11,9	12,8
Otros	0,6	0,2	0,7	0,6	0,7	0,0	0,5	0,4	0,3	0,9	0,8
NS-NC	2,5	2,2	1,6	6,4	1,1	1,4	2,8	3,4	2,4	1,5	1,3
% canal TV que ve más habitualmente											
La 1	9,5	7,6	8,3	12,0	12,3	7,3	6,1	10,6	13,3	8,2	9,4
La 2	1,7	1,7	1,5	2,3	1,9	1,1	2,0	2,4	1,4	1,8	1,1
TV3	33,2	18,1	38,6	30,0	40,9	42,9	42,4	32,0	21,3	36,2	30,1
Canal 33	0,4	0,5	0,3	0,2	0,0	1,1	0,7	0,0	0,2	0,0	0,7
Tele 5	8,7	13,5	6,7	7,8	5,5	4,1	4,4	10,7	14,8	9,1	10,0
Antena 3	9,2	7,4	8,0	10,0	6,6	8,4	4,7	9,4	13,7	11,2	10,0
Cuatro	3,4	4,1	2,3	3,7	1,5	1,8	2,4	4,0	4,7	4,7	3,9
La Sexta	8,8	8,4	9,2	9,6	7,9	6,2	8,6	11,2	9,1	7,8	8,6
Canal + 1	0,6	0,6	0,4	0,4	0,9	1,1	1,2	0,3	0,7	0,3	0,3
Barcelona TV (BTV)	0,7	1,0	0,7	0,9	0,4	0,7	1,6	0,5	0,1	0,6	0,6
8TV	3,3	1,2	3,7	3,8	3,2	4,7	3,0	2,1	3,1	2,5	3,8
Otros canales locales	0,0	0,0	1,0	0,0	0,0	0,0	0,0	0,0	0,0	2,0	0,0
Canales autonómicos	0,1	0,0	0,1	,6,0	0,0	0,0	0,0	0,0	0,2	0,0	0,0
Canales internacionales	0,5	3,2	0,4	0,8	0,7	0,2	0,3	0,2	0,2	0,2	0,1
Canal 3/24	1,5	1,5	1,2	1,2	0,8	1,6	1,8	2,6	1,3	1,6	1,3
Otros canales informativos	0,7	1,9	0,2	1,3	1,0	0,9	0,5	0,7	0,2	0,3	0,9
Canales deportivos	0,7	0,9	0,8	0,7	0,4	0,6	0,9	0,5	0,5	0,8	0,6
Canales musicales	0,1	0,0	0,0	0,0	0,0	0,2	0,0	0,4	0,0	0,0	0,0
Canal Súper 3	0,1	0,0	0,0	0,3	0,0	0,2	0,2	0,0	0,1	0,0	0,1
Otros canales infantiles / juveniles	0,7	0,6	0,1	0,5	0,8	0,7	0,2	0,5	1,0	1,0	1,7
Canales entretenimiento / series / cine	5,1	5,0	4,3	4,2	3,7	3,0	2,2	5,0	8,2	5,6	7,4
Canales de documentales	0,5	0,6	0,3	0,0	0,4	0,9	0,4	0,9	0,0	1,4	0,5
Otros canales	0,4	0,4	0,2	0,1	1,2	0,7	0,4	0,1	0,5	0,3	0,6
No mira la televisión	7,1	13,2	8,4	5,4	8,3	8,7	11,6	4,4	4,7	3,9	6,4
No tiene televisión	2,2	7,1	3,7	2,0	1,3	1,3	4,1	1,0	0,1	1,4	1,5
NS-NC	0,8	1,5	0,4	2,1	0,3	1,6	0,5	0,5	0,6	0,8	0,4
% como se considera con respecto a la religión											
Católico practicante	13,1	14,5	11,7	11,0	16,4	23,6	11,7	13,5	15,2	11,9	8,2
Católico no practicante	35,2	24,4	34,6	34,3	37,8	32,5	26,6	37,5	42,4	37,4	38,3
Otras confesiones cristianas	3,5	5,3	2,6	4,6	2,6	1,9	3,8	2,5	6,1	2,7	3,4
Musulmán	2,9	14,4	1,2	4,1	1,2	0,2	1,4	1,9	2,8	2,8	2,5
Religiones orientales	1,1	2,9	1,0	2,0	0,8	0,6	1,4	1,3	0,0	0,6	0,7
No creyendo	41,8	34,8	46,1	42,1	38,7	39,1	51,1	40,5	31,3	42,7	45,4
Otros	1,0	2,3	0,9	0,5	0,7	0,7	1,8	1,0	1,2	1,2	8,0
NS-NC	1,4	1,4	2,0	1,5	1,8	1,5	2,3	1,7	1,0	0,8	0,8

Nota: La encuesta está referida a la población residente en Barcelona de 18 años y más.

Departament d'Estadística. Ajuntament de Barcelona.

Fuente: Ajuntament de Barcelona. Gabinet Tècnic de Programació. Enquesta de Serveis Municipals.

Segons l'enquesta de serveis municipals sobre cultura i oci del 2016, el districte HG es caracteritza per ser majoritàriament castellanoparlant, gairebé la meitat de la població consumeix premsa escrita o digital a diari (curiositat: 3r districte que consumeix més premsa gratuïta), els canals de televisió habituals són TV3, la sexta, Tele5 i TV1. Un 51% es consideren catòlics dels quals només un 13,5% és practicant. El 40,5% es considera no creient.

5.3.2. Serveis de promoció social

Cal destacar que en el barri BG manca equipaments juvenils i no hi ha Centre Cívic o Centre Social. Per tant, el **Casal de Gent Gran Baix Guinardó** intenta suplir aquesta carència, amb una ocupació del 97% dels seus espais. A nivell de xarxa ha col·laborat amb més de 50 entitats.
(Font: web de l'Ajuntament. Horta Guinardó/ Baix Guinardó/el barri actual)

El Casal, adreçat a la gent gran, treballa per afavorir l'envelliment actiu i la participació a través de diverses línies de tallers i grups com les arts plàstiques, la cultura i la formació, les arts escèniques, el benestar i la salut, les noves tecnologies i el joc.

El centre ofereix també una àmplia programació d'activitats complementàries tals com conferències i tertúlies, balls amb música en viu, exposicions, passejades, sortides culturals i excursions, servei de biblioteca, entre d'altres.
(Font: web del Casal de Gent Gran Baix Guinardó)

La **Biblioteca Mercè Rodoreda** ofereix moltes activitats culturals i espais per a totes les edats. A més, promou recursos digitals per una major accessibilitat. La poesia és la seva especialitat.

El **Consorci de Normalització Lingüística** també en el barri crea complicitats amb els agents socials i econòmics per garantir la presència de la llengua catalana en les comunicacions de les organitzacions i millorar així la gestió del multilingüisme. Promocionen l'ús del català i disposen d'un programa de voluntariat per la llengua on es realitzen trobades d'aprenentatge.

5.3.3. Ús de les tecnologies

El districte HG presenta una tendència creixent en l'ús de les noves tecnologies de comunicació *(pàg. 10 de l'Annex)*. Donant la població el següent ús en el 2018:

- 99,6% la població utilitza el telèfon mòbil.
- 83,6% la població utilitza l'Internet.
- 75,4% la població utilitza el correu electrònic.
- 55,7% la població està connectada a les xarxes socials.

El districte HG ha anat augmentat notablement els punts de connexió del servei Barcelona WiFi, passant de 29 (2012) a 89 (2017). Dels quals, en el barri BG s'identifiquen 10 *(Veure apartat 6.1. Recursos del barri)*.

5.4. Context físic

5.4.1. Contaminació de l'aire

Contaminació de l´aire. Any 2013

El Baix Guinardó
Horta-Guinardó

	Interval Barri	Interval Districte	Interval Barcelona
NO2 (µg/m3)	45-50	40-45	35-40
PM10 (µg/m3)	20-25	20-25	20-25

Segons dades del 2013: La contaminació per NO2 (diòxid de nitrogen) en el barri és superior a l'interval del districte i al de Barcelona.

La contaminació per PM10 (partícules suspeses a l'aire respirables) en el barri és igual que al districte i a Barcelona.

Font: ASPB. infobarris. Dades 2013.

A les entrevistes, respecte a la contaminació de l'aire, s'han detectat diverses percepcions oposades dels agents socials: per una banda, la percepció que el Baix Guinardó és un barri poc contaminat en relació a la seva altitud respecte al centre de la ciutat o a d'altres districtes:

> *"[…] però també, a canvi, tenim un avantatge, que hi ha menys contaminació respecte a la esquerra de l'Eixample... Es nota molt: a nivell temperatura, a l'hivern, hi ha un parell de graus menys, i a l'estiu també. Un barri perfecte no existeix". (Home, 65 anys)*

Per altra banda, s'ha observat la percepció de ser un barri amb força contaminació degut al Túnel de la Rovira principalment i al carrer Lepant, amb un elevat volum de trànsit durant tot el dia. De fet, la sensació de contaminació ambiental és considerat com un dels principals problemes de salut del barri.

> *"El túnel de la Rovira, per suposat, per la contaminació i sobretot per la gent asmàtica, ocasiona moltíssima contaminació". (Dona, 43 anys)*

Per últim, l'existència de les torres d'alta tensió al barri és viscuda per alguns professionals com un problema de contaminació que cal treballar per informar i conscienciar els veïns:

> *"I també s'han queixat de les màquines d'alta tensió en Travessera amb Marina. La gent les identifica com molt perilloses. No sé fins a quin punt afecta, però la gent que viu al davant estan preocupats". (Home, 30 anys)*

5.4.2. Contaminació acústica

Contaminació acústica. Any 2017

	El Baix Guinardó	Horta-Guinardó	
	Barri	Districte	Barcelona
Trams amb ≥65dB de dia (%)	70,1	0,3	0,3
Persones exposades a ≥55dB de nit (%)	47,0	0,3	0,3

Segons dades del 2017, en el barri del BG, els trams de dB tan de dia com de nit és molt superior als del districte i Barcelona.

Segons el mapa de Barcelona ciutat, el BG es situa en els barris més problemàtics en contaminació acústica durant tot el dia.

Font: ASPB. infobarris. Dades 2017.

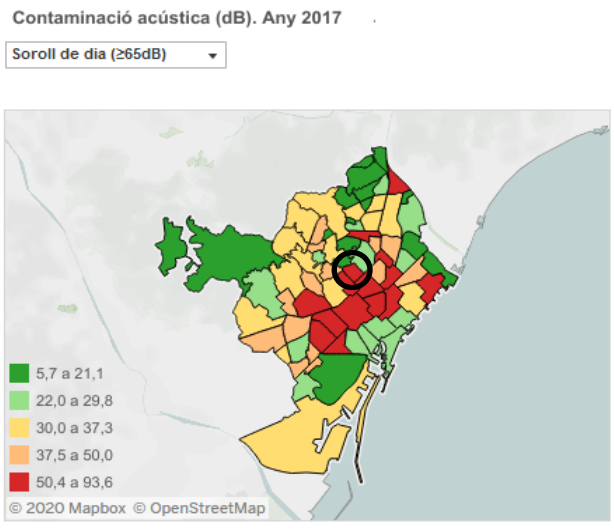

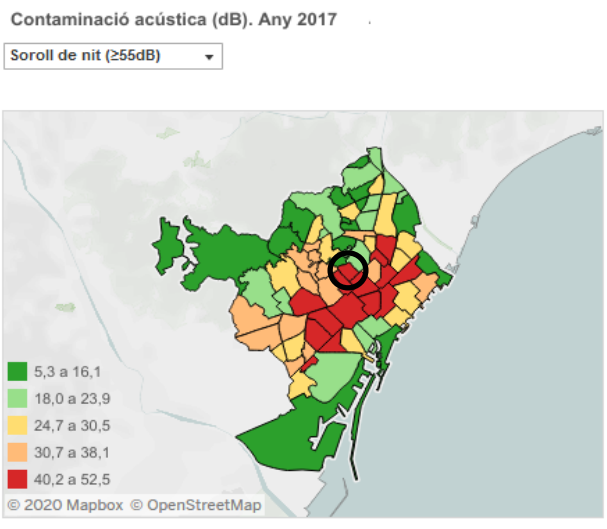

Font: ASPB. infobarris. Dades 2017.

Pel que fa a la contaminació acústica, a les entrevistes existeix la percepció que es tracta d'un barri sense excessiu soroll, amb molts carrers en general sense un gran volum de trànsit i sense oci nocturn:

> *"Dins del barri hi ha carrers i carrers, és un barri com molt eclèctic, hi ha zones tranquil·les i zones amb molt soroll. Si vius a Padilla o a Lepant, amb tot de cotxes que pugen i que baixen i amb l'entrada de les ambulàncies d' urgències de Sant Pau...Al meu carreró, el soroll és puntual". (Dona, 47 anys)*

Per altra banda, sí que es perceben diversos focus de soroll degut especialment al trànsit, com són, a part del Túnel de la Rovira i del Carrer Lepant, la Travessera de Gràcia amb el carrer Marina i Travessera de Gràcia amb el carrer Sardenya, principalment:

> *"La contaminació tant atmosfèrica com acústica. Tenim alguns carrers que tenen un nivell de trànsit important. Són els elements que crec que es poden controlar una mica". (Dona, 50 anys)*

De fet, la contaminació acústica de diversos carrers degut a l'excés de trànsit és percebuda per la població com un problema de salut del barri.

5.4.3. Espais Verds

Verd urbà. Any 2017

	El Baix Guinardó		
	Horta-Guinardó		
	Barri	Districte	Barcelona
Índex de vegetació	0,226	0,404	0,299

Segons dades del 2017: L'Índex de vegetació en el barri BG és inferior que en el districte i similar a Barcelona.

Font: ASPB. infobarris. Dades 2017.

El districte d'Horta-Guinardó disposa principalment de **4 parcs urbans** (Parc de les Aigües, Parc de la Vall d'Hebron, Parc de Xavier Montsalvatge i Parc de les Rieres d'Horta), **2 parcs històrics** (Parc del Laberint d'Horta i Parc del Guinardó) i **4 jardins** (Jardins del Príncep de Girona, Jardins de Rosa Luxemburg, Jardins de Frida Kahlo i Jardins Palau de les Heures).
Font: Ajuntament de Barcelona. Parcs i Jardins.



Els principals punts de trobada veïnal en el barri del BG estan repartits pel **Parc de les Aigües**, els **Jardins del Baix Guinardó/Príncep de Girona**, a més de la plaça d'Alfons X el Savi.

(Font: web de l'Ajuntament. Horta Guinardó. Baix Guinardó/el barri actual). Imatge: Ajuntament de Barcelona. Parcs i Jardins.

A més, el barri disposa dels Jardins d'Hiroshima.

Per part dels agents socials es valora molt positivament tant el Parc de Príncep de Girona com el Parc de les Aigües com a zones verdes clau del barri:

> *"Sobretot els parcs que tenim al barri: el parc de Lepant i el parc de les Aigües...realment és 'algo' que ajuda, perquè no és tant d'edifici". (Dona, 75 anys)*

Tot i així, els agents entrevistats expressen la necessitat de reordenació del Parc Príncep de Girona, afegint elements que potenciïn l'ús de tot el veïnat a l'hora que expliquen la necessitat de conscienciar els propietaris de gossos per evitar la seva ocupació, percebuda també com un problema:

> *"[…] Però el de Lepant... fan un parc [...] i no hi ha arbres. És un parc que pots gaudir l'hivern perquè a l'estiu és inviable". (Dona, 43 anys)*

> *És una llàstima que amb l'espai que hi ha en aquest parc! [Lepant] Perquè és pels gossos! (Dona, 73 anys)*

Per altra banda, la manca d'ombres al Parc de les Aigües, sobretot a la zona infantil, no permet que es gaudeixi del parc a l'estiu:

> *Potser si que faltarien més ombres, de cara a l'estiu per exemple. Per nosaltres i pels nens. A la zona del llac per exemple o a la zona del parc de les Aigües, si que hi ha ombres, però just a la zona dels nens no hi ha ombres, per tant els tobogans cremen. No hi anem fins a les 7 de la tarda, no pots anar-hi perquè crema o et toca el sol directament [...]. (Home, 33 anys)*

La percepció de poques zones verdes al barri i que les que n'hi ha estan infrautilitzades o monopolitzades per alguns col·lectius provoca una demanda per a la reordenació de les existents que permeti l'aprofitament per part de tot el veïnat.

5.4.4. Qualitat de l'espai públic

Qualitat de l'espai públic. Any 2016

	El Baix Guinardó		
	Horta-Guinardó		
	Barri	Districte	Barcelona
Espai d'estada per habitant (m2/hab.)	4,2	8,5	9,3
Superfície destinada a espais d'estada (%)	19,2	16,7	17,0
Viari destinat al vianant (%)	38,3	35,2	40,1
Viari accessible (%)	49,2	32,7	56,4

Font: ASPB. infobarris. Dades 2016.

Durant l'any 2016, l'espai d'estada per habitant (espais on es poden fer activitats a l'aire lliure i passar el dia, m2/hab.) és inferior en el barri. Però en canvi, el % destinat de superfície a aquests espais és superior.

Tant el % de viari destinat al vianant (voreres, places i illes de vianants en relació al trànsit rodat), com el viari accessible en el barri és superior que en el districte.

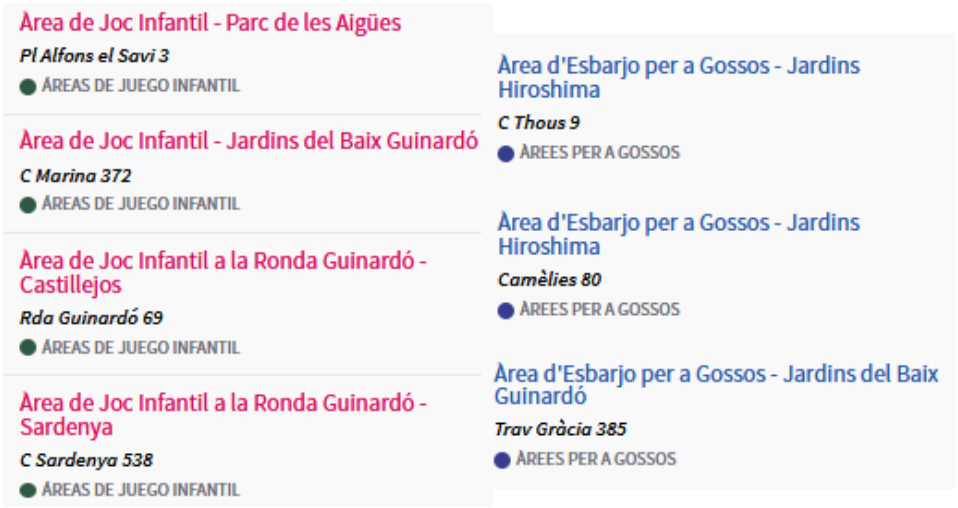

En el barri BG es detecten 4 àrees de joc infantil i identifiquem 3 àrees d'esbarjo per a gossos.

Imatge: Ajuntament de Barcelona. Consultat a setembre de 2020. Parcs i Jardins i benestar animal.

El % de l'ús de superfície segons l'ús del sòl (*pàg. 21 de l'Annex)*, en el barri BG es distribueix en:

- Un 42% a l'ús residencial.
- Un 12,1% a l'equipament.
- Un 0,3% a l'ús industrial i infraestructura.

Pel que fa a les entrevistes, un dels punts més valorats del barri és la percepció d'estar en un barri ben ubicat en relació al centre de la ciutat. Pels agents socials ni és un barri cèntric (amb els problemes que consideren que pot comportar) ni és un barri perifèric, considerant que la seva ubicació és beneficiosa pel barri.

> *"El barri m'agrada. Per mi és un barri cèntric però a l'hora tranquil, ben comunicat amb el centre. Clar, jo no visc al cor de Gràcia on no pots tenir la finestra oberta per la nit, no visc al centre de Barcelona ni visc a la perifèria...". (Dona, 47 anys)*

També, els agents socials tenen molt present la orografia del barri com un aspecte que afavoreix la salut amb les pujades, baixades i desnivells, però que alhora és viscut com un problema per les persones amb dificultat de mobilitat, especialment, però també per altra població que considera aquesta orografia com a limitant. Per aquesta raó una part de la població no pot accedir a certs serveis o centres:

> *"A nivell geogràfic del barri..., les pujades i baixades per una persona jove estan bé perquè fas exercici, però per una persona gran pot fer que no surtis de casa perquè et costi molt o perquè no tinguis accés a comprar-te una cadira de rodes motoritzada o ningú que t'acompanyi. Jo mateix he caigut un parell de cops. I si és una persona gran la seva vida canvia dràsticament". (Home, 30 anys)*

Per altra banda, es perceben algunes fronteres "naturals" dins del barri, com és la Ronda Guinardó, que dificulta l'accés a serveis del mateix barri que es troben "a dalt":

> *"Potser si has d'anar al Martinenc, has de creuar tota la Ronda del Guinardó, al final, tema salut pujades i baixades és el que més afecta, i si vius més amunt és encara més problemàtic". (Dona, 43 anys)*

Un altre aspecte que apareix de forma recurrent a les entrevistes és la detecció de desperfectes del paviment i la sensació que n'hi ha voreres petites que no permeten la mobilitat dels veïns, sobretot dels que més dificultats tenen:

> *"Hi ha algunes voreres que no estan ben adaptades i això et porta complicacions a l'hora de moure't, alguna caiguda al baixar la vorera perquè estan mal adaptades o a vegades pels bonys d'algun arbre que s'aixequen les voreres o falten peces…". (Home, 33 anys)*

5.4.5. Estructura dels habitatges

Estructura dels habitatges. Any 2013

	El Baix Guinardó	Horta-Guinardó	
	Barri	Districte	Barcelona
Demanda tèrmica de calefacció dels habitatges (per 1.000 m2)	34,9		
Habitatges sense ascensor (%)	15,0	51,3	31,6

En el 2013, un 15% dels habitatges del barri BG no tenen ascensor.

I la demanda tèrmica de calefacció dels habitatges (per 1.000m2) és de 35 aprox.

Font: ASPB. infobarris. Dades 2013.

Figura 28. Poder mantenir la temperatura adequada de la llar segons districte. Percentatges estandarditzats per edat.

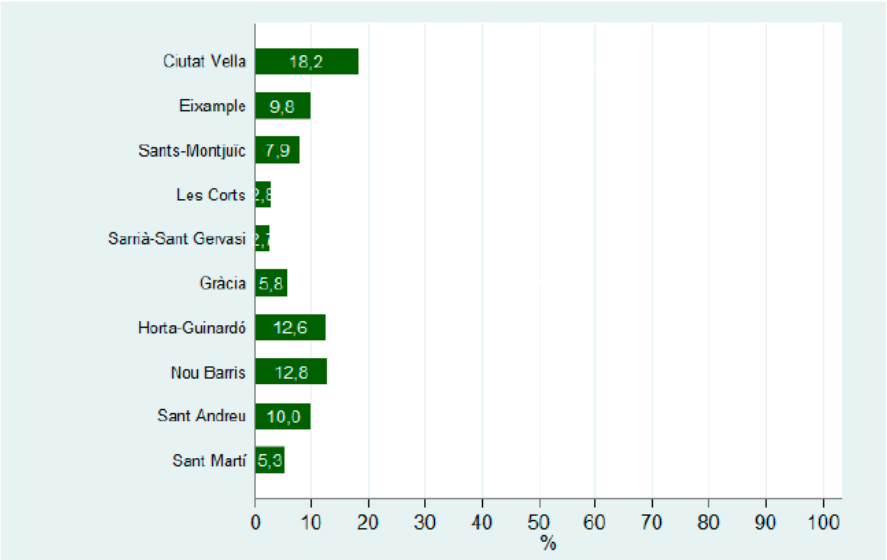

En quan la pobresa energètica, entesa com el fet de no poder mantenir la llar a una temperatura adequada durant els mesos freds, segons l'enquesta de salut del 2016-2017, la major freqüència es dona a Ciutat Vella (18,2%), però també en els districtes d'Horta-Guinardó, Nou Barris i Eixample hi ha valors al voltant del 10%.

Font: Enquesta de Salut 2016/17. ASPB

Figura 29. Poder mantenir la temperatura adequada de la llar segons districte en majors de 64 anys. Percentatges estandarditzats per edat.

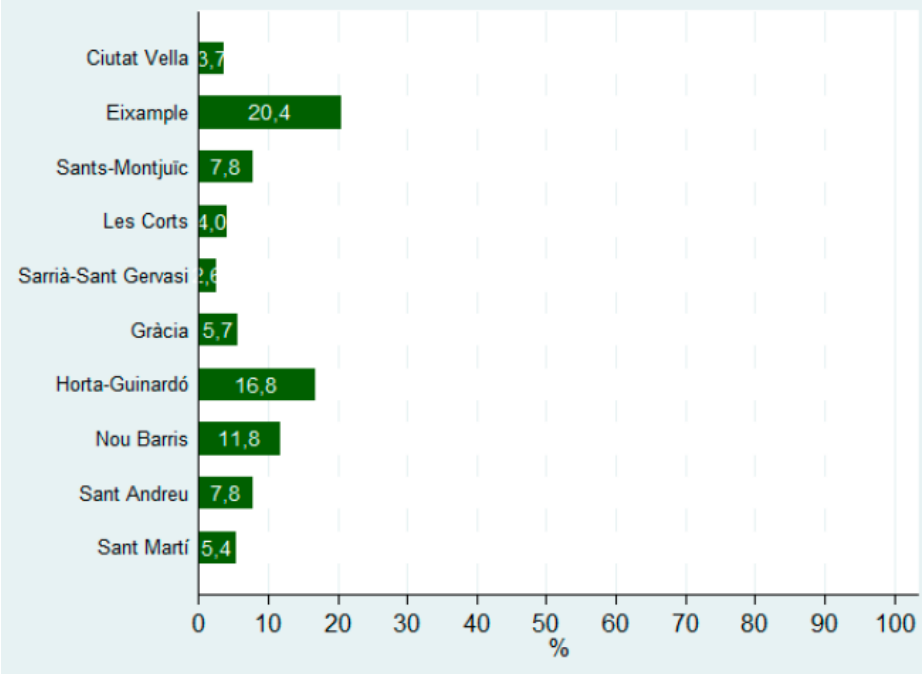

Font: Enquesta de Salut 2016/17. ASPB.

Entre les persones de 65 i més anys, la pobresa energètica continua sent la més alta al districte de l'Eixample amb el 20,4%, seguit d'Horta-Guinardó (16,8%) i Nou Barris (11,8%), segons l'enquesta de salut 2016-2017.

En el barri BG en el 2018 *(pàg. 21 de l'Annex)*, els habitatges construïts abans del 1960, representen un 34,7% aprox. dels habitatges del barri. Els construïts entre 1960-1980 representa un 54,2%.
Els habitatges fins a 61m2 representen un 28,9% i els habitatges superiors a 120m2 representen un 2,8%.

Pel que fa a la qualitat dels habitatges, alguns agents socials expressen a les entrevistes la deficient conservació d'alguns pisos del barri:

> *"Sobretot ventilació als pisos. Conec alguns pisos que no tenen ventilació, ni finestres! Llavors pateixen molt, estan sempre al carrer per tenir una mica d'aire. Perquè paguen molt poc pel lloguer del pis, però...de qualitat de vida, res...".* (Dona, 33 anys)

Per altra banda, també s'observa l'augment de reconversió de locals de botigues en pisos sense les condicions adequades d'habitabilitat i amb un elevat nombre de convivents:

> *"Tinc identificats, però no els conec ni sé qui són, però hi ha un efecte que s'ha donat i que és que molts locals que els comercials els han deixat de renovar els contractes perquè volien cobrar molt més i es van tancar moltes botigues que s'han convertit en vivendes i moltes vivendes que no tenen cèdula o que hi viu molta gent". (Dona, 50 anys)*

5.4.6. Mobilitat dels vehicles motoritzats

Mobilitat dels vehicles motoritzats. Any 2017

	El Baix Guinardó		
	Horta-Guinardó		
	Barri	Districte	Barcelona
Km recorreguts pels vehicles motoritzats (per 1.000 vehicles)	24,0		

En el 2017, els km recorreguts per vehicles motoritzats (per 1.000 vehicles) en el barri és de 24km.

Font: ASPB. infobarris. Dades 2017.

En el barri el 60% aprox. són turismes de >10 anys i el 50% aprox. de les motos són >10 anys, similar al districte. La matriculació en turismes presenta una tendència creixent tant en el barri com en el districte. *(Pàg. 10 i 21 de l'Annex).*

11. Circulació

11.3. Accidents de trànsit atesos per la Guàrdia Urbana per districtes. 2014-2018

Districtes	2014	%	2015	%	2016	%	2017	%	2018	%
BARCELONA	9.672	100,0	9.999	100,0	10.139	100,0	10.332	100,0	9.926	100,0
1. Ciutat Vella	526	5,4	589	5,9	586	5,8	633	6,1	560	5,6
2. Eixample	2.910	30,1	3.027	30,3	3.290	32,4	3.203	31,0	2.946	29,7
3. Sants Montjuïc	1.039	10,7	1.039	10,4	1.081	10,7	1.075	10,4	1.027	10,3
4. Les Corts	672	6,9	696	7,0	742	7,3	727	7,0	671	6,8
5. Sarrià-Sant Gervasi	1.102	11,4	1.105	11,1	1.004	9,9	1.047	10,1	1.118	11,3
6. Gràcia	485	5,0	499	5,0	444	4,4	469	4,5	462	4,7
7. Horta-Guinardó	630	6,5	733	7,3	727	7,2	760	7,4	724	7,3
8. Nou Barris	522	5,4	504	5,0	521	5,1	548	5,3	551	5,6
9. Sant Andreu	602	6,2	638	6,4	555	5,5	588	5,7	676	6,8
10. Sant Martí	1.163	12,0	1.154	11,5	1.189	11,7	1.282	12,4	1.185	11,9
No consta	21	0,2	15	0,2	0	0,0	0	0,0	6	0,0

Departament d'Estadística i Difusió de Dades. Ajuntament de Barcelona.
Font: Ajuntament de Barcelona. Guàrdia Urbana.

Segons els accidents de trànsit atesos per la Guàrdia Urbana durant el període 2014-2018, el districte d'Horta-Guinardó, ocupa la 5ª posició del 10 districtes amb més accidents de trànsit.

5.4.7. Transport i accessibilitat

Pel que fa a la informació extreta de les entrevistes relacionada amb el transport públic i l'accessibilitat, els agents socials comenten que tot i que el transport públic ha millorat al barri respecte a èpoques anteriors, en l'actualitat existeixen zones poc comunicades o persones més vulnerables a les que la reconversió de les línies les ha perjudicat per haver-se de desplaçar més:

> *"El transport públic s'ha millorat, lo de les línies Verticals i Horitzontals està molt bé, però nosaltres en algun moment ens hem quedat una mica...i hem de caminar força per anar a la connexió. Nosaltres estem bé, però persones grans o amb problemes, els cotxets, l'accessibilitat és més difícil". (Dona, 54 anys)*

Per altra banda, tot i que la percepció és positiva pel que fa a l'augment de places de carril bici, de millora de la mobilitat al barri, els agents socials expressen que hi ha un excés de carrils o una deficient organització d'aquests, convertint-se les cruïlles del carrer Sardenya amb Travessera de Gràcia i del carrer Marina amb Travessera de Gràcia en punts conflictius per l'elevat nombre de trànsit de patinets i bicicletes, aspecte que es percep com un problema de salut del barri:

> *"El carrer bici de Sardenya-Travessera de Gràcia... allò és la jungla. Normalment les bicis van més suaus i els patinets elèctrics fan carreres [...]. Clar que no contaminen, però... Haurien de estar obligats a tenir una assegurança [...]". (Home, 65 anys)*

Finalment, els agents professionals destaquen la supressió d'alguna parada d'autobús que permetia la mobilitat de persones amb mobilitat reduïda, destacant la importància de millorar el transport públic per permetre l'accés als serveis a tots els veïns:

> *"I tema transport, ens han comentat que abans per aquí el 92 i ha deixat de passar pel davant del Casal… i això fa que surtin menys". (Home, 30 anys)*

5.5. Salut i conductes relacionades amb la salut

5.5.1. Estat de salut percebut, trastorns crònics i salut mental

Figura 55. Salut percebuda segons districte i sexe. Percentatges estandarditzats per edat.

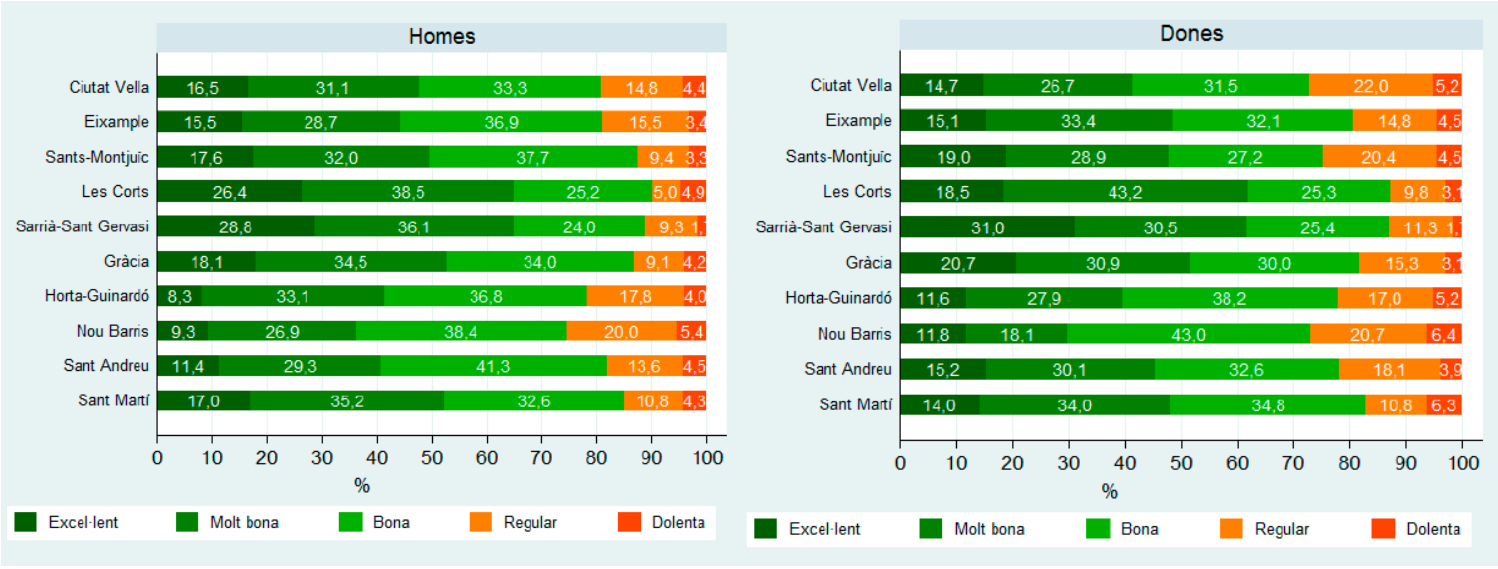

Font: Enquesta de Salut 2016/17. ASPB.

S'observen desigualtats a nivell territorial. El districte amb major població amb mala salut percebuda en els homes és Nou Barris (25,4%) juntament amb Horta-Guinardó (21,8%), i en les dones Ciutat Vella (27,2%) i Nou Barris (27,1%). La mala salut percebuda total en el districte HG per sexe és similar.

Figura 61. Tenir problemes de salut (Qualitat de vida EuroQol-5D-5L) segons districtes i sexe. Percentatges estandarditzats per edat.

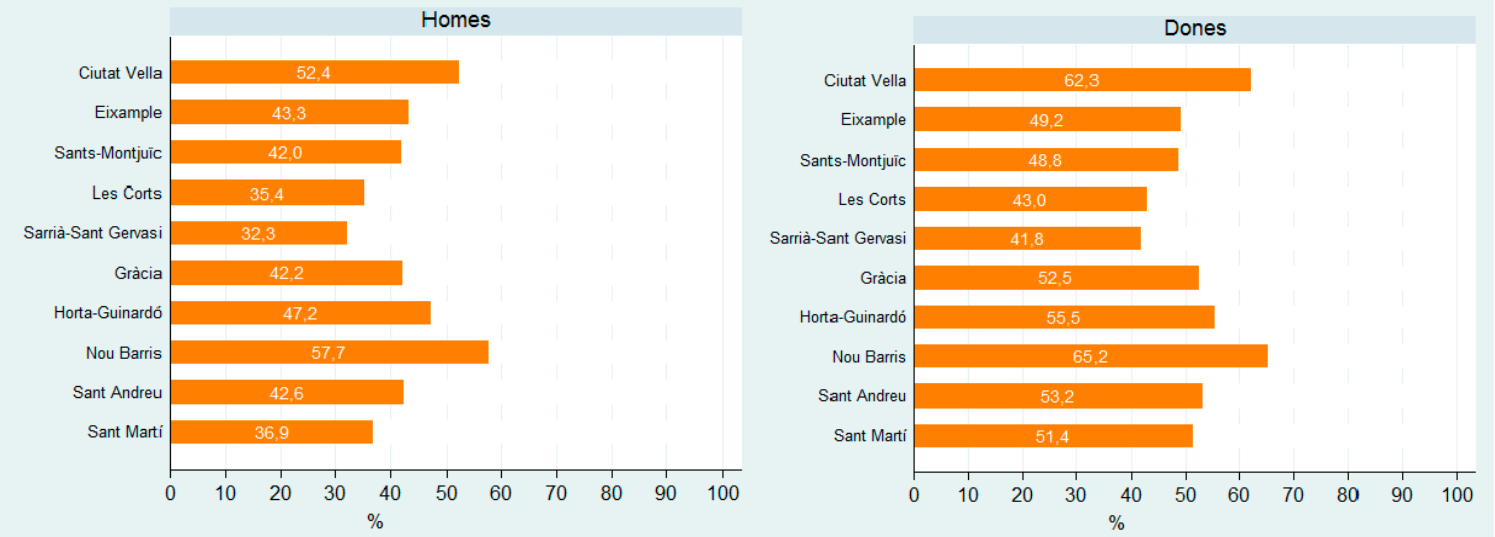

Font: Enquesta de Salut 2016/17. ASPB.

L'EuroQol-5D-5L preveu 5 dimensions: dificultats en caminar, rentar-se o vestir-se, problemes en les activitats de la vida quotidiana, tenir dolor, i sentir-se ansiós.

A nivell territorial, les desigualtats per districtes es fan paleses en els extrems, entre Nou Barris i Sarrià-Sant Gervasi. Dintre del districte HG, afecta més en el sexe dona.

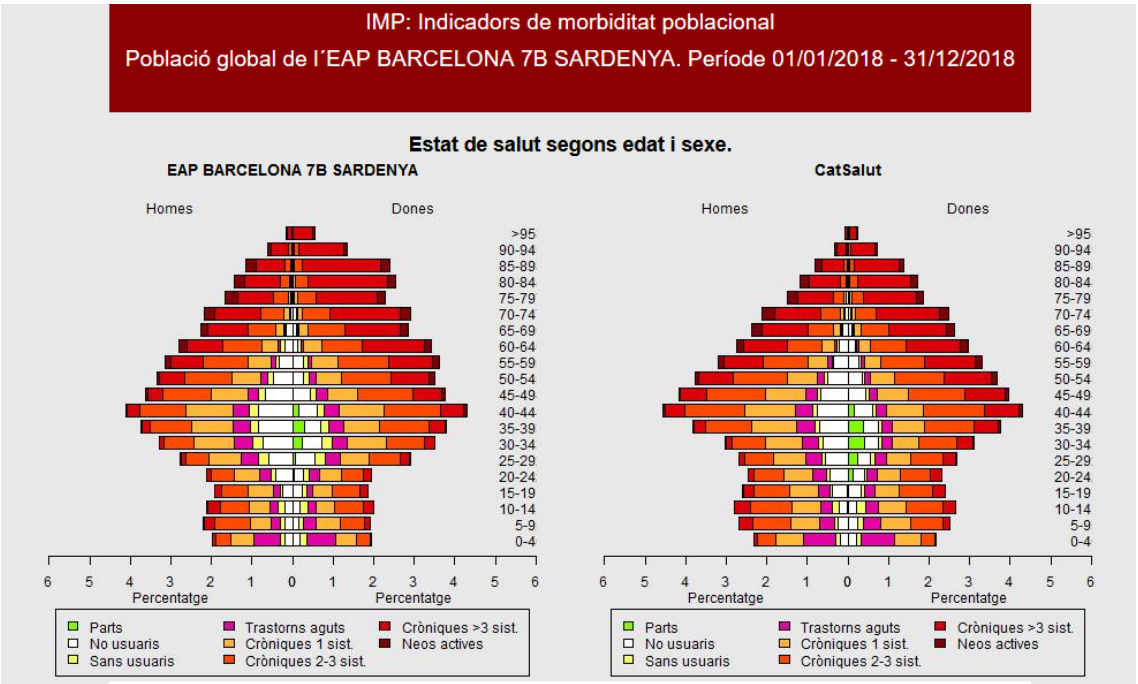

Font: MSIQ. CatSalut. Dades 2018.

Segons dades del 2018 dels indicadors de morbiditat poblacional, en l'ABS Barcelona 7B destaca la incidència de trastorns aguts en la població infantil i l'existència primerenca de malalties cròniques. Els patrons crònics persisteixen fins la població adulta, afectant més a les dones. I són les dones les que tenen més esperança de vida malgrat les múltiples patologies adquirides.

% de persones amb 4 o més trastorns crònics. Any 2016

	Horta-Guinardó			Barcelona		
	Homes	Dones	Total	Homes	Dones	Total
4 o més trastorns crònics	29,3%	58,1%	44,7%	24,7%	39,4%	32,5%

Font: ASPB. infobarris. Dades 2016.

En el 2016, el % de persones amb 4 o més trastorns crònics és superior al districte Horta-Guinardó que a Barcelona. La incidència de partir múltiples trastorns crònics es dona al sexe dona, afectant gairebé el doble. De la mateixa manera, els hi afecta el risc de patir mala salut mental.

% de persones amb risc de mala salut mental. Any 2016

	Horta-Guinardó			Barcelona		
	Homes	Dones	Total	Homes	Dones	Total
% persones en risc de mala salut mental	12,4%	15,8%	14,2%	11,9%	20,1%	16,2%
% persones amb depressió o ansietat durant el darrer any	13,9%	28,7%	21,8%	12,2%	19,9%	16,3%
% persones amb consum d'antidepressius o ansilítics	13,0%	27,9%	21,0%	16,5%	19,9%	18,3%

Font: ASPB. infobarris. Dades 2016.

El % de persones en risc de mala salut mental del districte és similar a la de Barcelona, representant un 14,2%.

En canvi, tant el % de persones amb depressió o ansietat durant el darrer any com el % de persones amb consum d'antidepressiu o ansiolítics, és superior en el districte HG en relació a Barcelona, representant un 21% aprox. respectivament.

5.5.2. Consum de tabac, sobrepès, obesitat i activitat física

% de persones fumadores habituals. Any 2016

	Horta-Guinardó			Barcelona		
	Homes	Dones	Total	Homes	Dones	Total
% persones fumadores habituals	31,6%	16,2%	23,4%	23,7%	16,5%	19,9%

% de persones fumadores habituals. Any 2016

	Horta-Guinardó			Barcelona		
	Homes	Dones	Total	Homes	Dones	Total
% persones amb mala salut	21,2%	23,7%	22,5%	15,5%	21,9%	18,9%

Font: ASPB. infobarris. Dades 2016.

Segons dades del 2016, el % de persones fumadores habituals en el districte és superior que a Barcelona, representant un 23,4%. D'aquestes persones fumadores habituals un 22,5% presenten mala salut.

Malgrat que els homes són més fumadors amb diferència, les conseqüències en la salut, de l'hàbit del tabac, afecta més en el sexe dona.

% de persones amb sobrepès o obesitat. Any 2016

	Horta-Guinardó			Barcelona		
	Homes	Dones	Total	Homes	Dones	Total
% persones amb sobrepès	46,5%	29,0%	37,1%	40,2%	26,1%	32,7%
% persones amb obesitat	11,3%	15,5%	13,5%	13,5%	13,6%	13,5%
% persones amb sobrepès o obesitat	57,8%	44,5%	50,7%	53,7%	39,7%	46,3%

Segons dades del 2016, en el districte HG un 37,1% de la població presenta sobrepès, sent una mica superior que a la ciutat.

La obesitat té una incidència del 13,5% en la població.

Font: ASPB. infobarris. Dades 2016.

Destaca que el sobrepès afecta més als homes i la obesitat de forma similar a ambdós sexes.

Font: ASPB. infobarris. Dades 2016.

% de persones amb inactivitat. Any 2016

Inclou Caminar

	Horta-Guinardó			Barcelona		
	Homes	Dones	Total	Homes	Dones	Total
% persones amb inactivitat	2,7%	9,3%	6,2%	4,60%	5,40%	5,00%
% persones amb activitat física lleu	29,6%	24,5%	26,9%	16,60%	19,10%	17,90%
% persones amb activitat física moderada	13,7%	18,8%	16,4%	17,10%	22,00%	19,70%
% persones amb activitat física intensa	53,9%	47,4%	50,4%	61,70%	53,50%	57,40%

% de persones amb inactivitat. Any 2016

Exclou Caminar

	Horta-Guinardó			Barcelona		
	Homes	Dones	Total	Homes	Dones	Total
% persones amb inactivitat	54,7%	65,2%	60,3%	4,60%	5,40%	5,00%
% persones amb activitat física lleu	12,4%	11,8%	12,1%	16,60%	19,10%	17,90%
% persones amb activitat física moderada	8,7%	6,4%	7,5%	17,10%	22,00%	19,70%
% persones amb activitat física intensa	24,1%	16,6%	20,1%	61,70%	53,50%	57,40%

En l'any 2016, s'observa que en el districte hi ha un alt % de persones amb inactivitat si excloem el caminar, molt superior que a Barcelona.

Només un 20,1% realitza realment activitat física intensa, un 7,5% moderada i un 12,1% de forma lleu, inferior que a Barcelona en totes les intensitats.

5.5.3. Consum de drogues

Índex de consum problemàtic de drogues. Any 2014

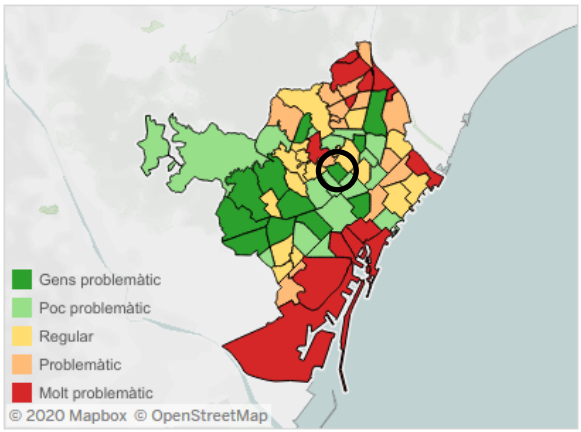

Segons dades del 2014, el barri del Baix Guinardó és gens problemàtic en l'Índex de consum de drogues, en comparació amb la resta del districte.

Font: ASPB. infobarris. Dades 2014.

	Total					
	El Baix Guinardó					
	Horta-Guinardó					
	Barri		Districte		Barcelona	
	Nombre	Taxa * 1000	Nombre	Taxa * 1000	Nombre	Taxa * 1000
Inicis de tractament per alcohol, 2017	21	1,3	184	1,7	1284	1,2
Inicis de tractament per cannabis, 2017	4	0,2	52	0,5	359	0,3
Inicis de tractament per cocaïna, 2017	7	0,4	77	0,7	589	0,6
Inicis de tractament per opiacis, 2017	0	0,0	45	0,4	354	0,3
Total d'inicis de tractament, 2017	39	2,4	480	4,5	2921	2,7
Mortalitat per reacció adversa al consum de drogues, 2013-2017	0	0,0	23	2,7	193	2,4
Urgències hospitalàries de consumidors de drogues, 2014	40	2,4	326	3,1	4216	4,0

* La taxa de mortalitat és per 100.000

Font: ASPB. infobarris. Dades 2017.

Segons dades del 2017 en temes de drogodependència, en el barri BG hi destaca els inicis de tractament per alcohol i en menor grau casos per cocaïna i cànnabis.

Hi han hagut urgències hospitalàries però la taxa de mortalitat pel consum de drogues durant el període 2013-2017 és de 0.

	El Baix Guinardó					
	Horta-Guinardó					
	Barri		Districte		Barcelona	
	Nombre	Taxa * 1000	Nombre	Taxa * 1000	Nombre	Taxa * 1000
Xeringues recollides al carrer, 2017	0	0,0	70	0,6	30949	29,1

Font: ASPB. infobarris. Dades 2017.

En el 2017, en el barri BG no s'ha registrat cap xeringa recollida al carrer. Demostra que és un barri gens problemàtic, en comparació al seu districte i a tota la ciutat.

Pel que fa a la informació extreta a les entrevistes, alguns agents professionals detecten alguns problemes de consum de tòxics al carrer o al parc. Comenten que el fet que no existeixi cap recurs al barri específic pels joves no permet treballar fàcilment sobre aquesta població:

> *"Nosaltres veiem com grups de nanos es reuneixen allà per fumar -tabac i d'altres substàncies – o beure en el parc. Hi ha "botellón", reduït, però sí". (Home, 33 anys)*

> *"Aquí estan fumant porros, bevent jo no ho veig, però fumant sí, amb unes dinàmiques entre ells...! que no agraden gaire". (Dona, 44 anys)*

5.5.4. Salut sexual i reproductiva

Fecunditat (15-49 anys) segons país de naixement de la mare (Total). Periode: 2013-2017

	15 a 49 anys El Baix Guinardó Horta-Guinardó					
	Barri		Districte		Barcelona	
	Nombre	Taxa *1000	Nombre	Taxa *1000	Nombre	Taxa *1000
Estat espanyol	636	33,3	4382	33,4	43452	36,1
Països renda alta	50	35,8	232	36,1	4023	31,1
Països renda baixa	302	36,7	2074	40,3	22636	40,1
Total	988	34,4	6693	35,4	70211	37,0

Font: ASPB. infobarris. Dades 2013-2017.

Durant el període 2013-2017, observem unes taxes de fecunditat (15-49 anys) segons el país de naixement de la mare similars segons la procedència i de dimensió similar a la de tota la ciutat.

Embarassos (15-49 anys) segons país de naixement de la mare (Total). Any 2017

	15 a 49 anys Horta-Guinardó			
	Districte		Barcelona	
	Nombre	Taxa *1000	Nombre	Taxa *1000
Estat espanyol	943	37,0	10688	45,9
Països renda alta	53	38,6	1216	45,2
Països renda baixa	603	54,5	7401	62,2
Total	1600	42,2	19333	51,0

En canvi, en el 2017 s'observa que els embarassos (15-49 anys) es dona més en mares nascudes en països de renda baixa.

Interrupcions de l'embaràs (15-49 anys) segons país de naixement de la mare (Total). Any 2017

	15 a 49 anys Horta-Guinardó			
	Districte		Barcelona	
	Nombre	Taxa *1000	Nombre	Taxa *1000
Estat espanyol	140	5,5	2444	10,5
Països renda alta	13	9,5	378	14,1
Països renda baixa	137	12,4	2645	22,2
Total	290	7,6	5467	14,4

Font: ASPB. infobarris. Dades 2017.

Segons dades del 2017, les interrupcions d'embaràs (15-49 anys) també incideixen més en les mares nascudes en països de renda baixa.

No obstant, la taxa total d'interrupcions en el districte HG és la meitat que en la resta de la ciutat.

Resultats adversos de l'embaràs
Periode: 2013

	El Baix Guinardó	Horta-Guinardó	Barcelona
	Barri	Districte	Barcelona
% naixements amb baix pes al nèixer <2500g	8,0%	8,0%	7,8%
% naixements amb baix pes al nèixer per edat gestacional <percentil 10	7,4%	6,6%	6,8%
% naixements prematurs <37 setmn. gestació	7,1%	7,0%	6,7%

Font: ASPB. infobarris. Dades 2013.

Segons dades del 2013, els resultats adversos de l'embaràs són similars a la mitja de tota la ciutat. En el barri hi han casos de naixements amb baix pes al néixer (<2500g) i casos de naixements prematurs.

5.5.5. Malalties de declaració obligatòria

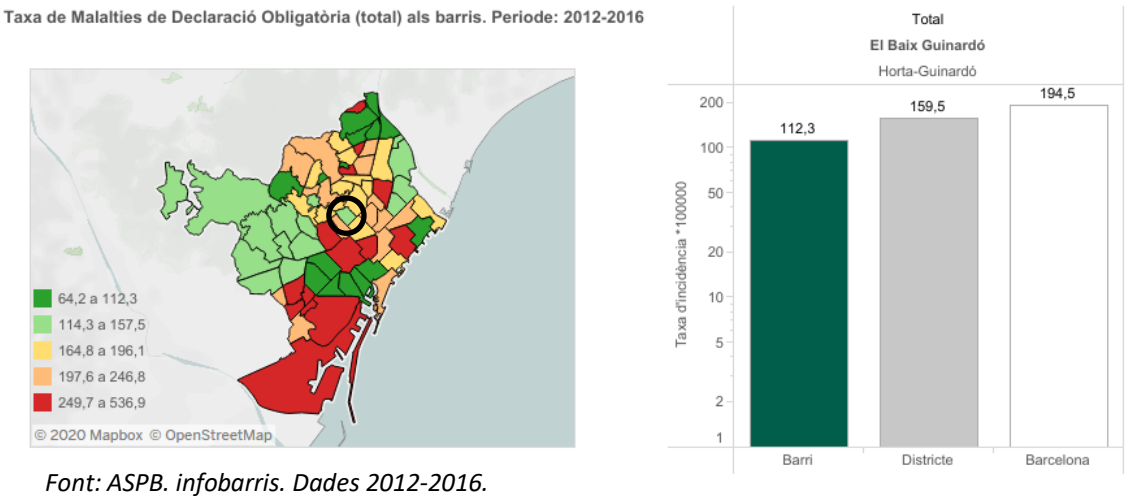

Font: ASPB. infobarris. Dades 2012-2016.

Segons dades del període 2012-2016, el barri BG és un dels barris poc problemàtics en malalties de declaració obligatòria, segons el mapa de barris de Barcelona ciutat.

La seva incidència en MDO és inferior que el districte i de la totalitat de la ciutat.

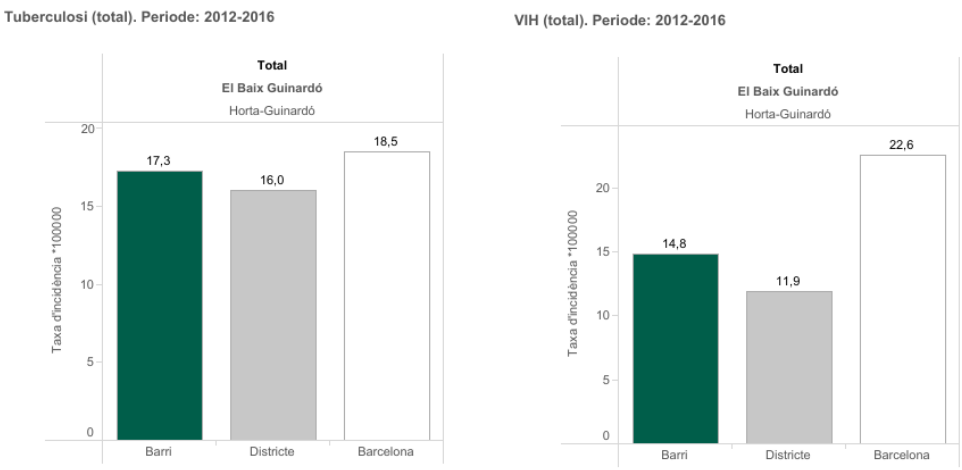

Font: ASPB. infobarris. Dades 2012-2016.

Si analitzem les dues malalties MDO principals, durant el període 2012-2016, la incidència de la infecció per tuberculosi i per VIH en el barri BG és superior a la del districte.

5.5.6. Discapacitat

2. Persones amb reconeixement legal de discapacitat. Per grups d'edat

4. Any 2016

Dte.	Barri	Total	Fins a 15 anys	De 16 a 44 anys	De 45 a 64 anys	De 65 a 74 anys	75 anys i més	No consta
BARCELONA		132.133	3.259	18.009	43.357	27.508	40.000	71
7	33. el Baix Guinardó	1.962	36	227	640	406	653	0
7	34. Can Baró	766	20	101	273	147	225	0
7	35. el Guinardó	2.783	82	346	883	612	860	5
7	36. la Font d'en Fargues	713	16	92	206	178	221	0
7	37. el Carmel	3.087	75	499	1.040	769	704	0
7	38. la Teixonera	1.029	36	148	358	227	260	0
7	39. Sant Genís dels Agudells	611	21	65	165	138	222	0
7	40. Montbau	554	14	66	146	75	253	1
7	41. la Vall d'Hebron	460	8	82	144	100	126	0
7	42. la Clota	42	3	6	14	5	14	0
7	43. Horta	2.348	59	338	771	516	664	2

Nota: La base de dades ha estat depurada amb posterioritat a la publicació de les dades del Departament de Treball, Afers Socials i Famílies, per la qual cosa no coincideixen.

Departament d'Estadística. Ajuntament de Barcelona
Font: Departament de Treball, Afers Socials i Famílies. Generalitat de Catalunya.
Elaboració própia del Departament de Recerca i Coneixement. Àrea de Drets Socials. Ajuntament de Barcelona.

Nota: Tall dels barris del districte Horta-Guinardó. Dades 2016.

Segons dades del 2016, el Baix Guinardó era el 4t barri dels 11 del districte amb major nombre de persones amb discapacitat reconeguda i representava un 8% de la població total del barri.

Les persones discapacitades es concentren en les franges d'edat de 45 a 64 anys i de 75 anys i més.

3. Persones amb reconeixement legal de discapacitat. Per tipus de discapacitat

4. Any 2016

Dte.	Barri	Total	Físics Motrius	Físics No Motrius	Malaltia Mental	Intel·lectual	Visuals	Auditius	No consta
BARCELONA		132.133	46.931	30.457	27.399	9.610	9.269	7.268	1.199
7	33. el Baix Guinardó	1.962	725	446	395	110	168	94	24
7	34. Can Baró	766	268	156	181	56	57	40	8
7	35. el Guinardó	2.783	990	639	580	196	188	154	36
7	36. la Font d'en Fargues	713	273	172	140	48	39	38	3
7	37. el Carmel	3.087	1.128	727	620	231	187	161	33
7	38. la Teixonera	1.029	376	239	199	74	63	69	9
7	39. Sant Genís dels Agudells	611	214	153	118	39	39	42	6
7	40. Montbau	554	190	127	122	44	40	24	7
7	41. la Vall d'Hebron	460	157	111	102	36	27	22	5
7	42. la Clota	42	16	10	11	4	0	1	0
7	43. Horta	2.348	858	553	466	163	172	119	17

Nota: La base de dades ha estat depurada amb posterioritat a la publicació de les dades del Departament de Treball, Afers Socials i Famílies, per la qual cosa no coincideixen.

Departament d'Estadística. Ajuntament de Barcelona
Font: Departament de Treball, Afers Socials i Famílies. Generalitat de Catalunya.
Elaboració própia del Departament de Recerca i Coneixement. Àrea de Drets Socials. Ajuntament de Barcelona.

Nota: Tall dels barris del districte Horta-Guinardó. Dades 2016.

Segons el tipus de discapacitat reconeguda en el 2016, en el barri destaquen per motius físics motrius, físics no motrius i malaltia mental.

5.5.7. Atenció Social

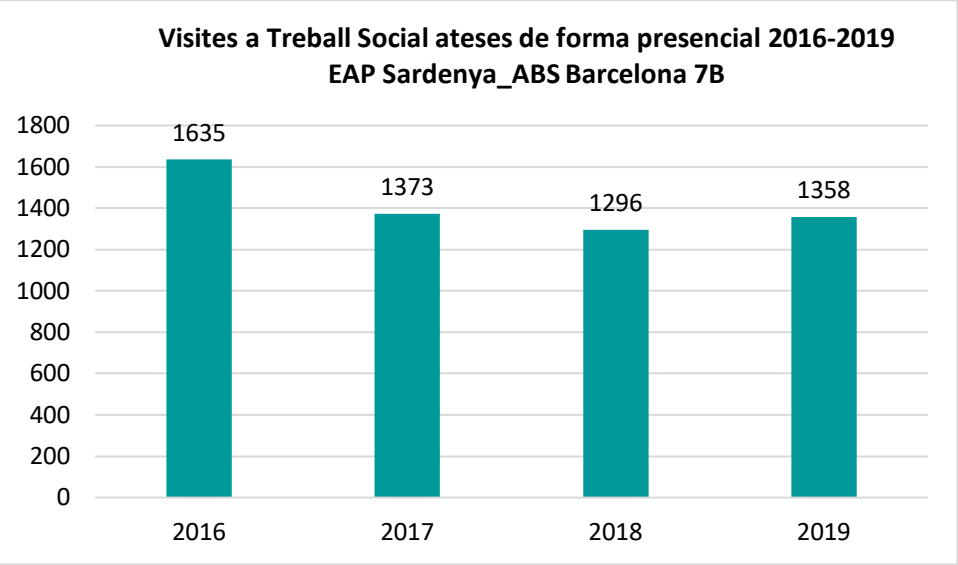

(Font: web de l'EAP Sardenya/qui som/compromís social i transparència-memòries)

En la gràfica podem observar les visites presencials a l'EAP Sardenya, a Treball Social segons les memòries anuals de l'EAP Sardenya (ABS Barcelona 7-B), durant el període 2016-2019.
Per un major accés, també es facilita les visites a domicili per diverses tramitacions.

Cal destacar que tenim una població principalment envellida que necessita atencions i en el centre només disposem d'una treballadora social per tot el volum de necessitats demandades.

Alguns del tràmits realitzats en el darrer any per treball social són:

Tràmits Treball Social 2019		
Coordinacions i derivacions a recursos sociosanitaris	Ingressos en concepte de llarga estada	6
	Ingressos en concepte de convalescència	18
	Sol·licituds a hospitals de dia	15
Teleassistència	Tramitació teleassistència	99
Llei de dependència	Expedients	45
	Revisions	29
Discapacitat	Sol·licituds discapacitat	3

(Font: web de l'EAP Sardenya/qui som/compromís social i transparència-memòries. Extracció memòria 2019)

Durant el 2019 des de Treball Social s'han realitzat 12 tramitacions a empreses del Tercer Sector per donar cobertura a carències per dificultat per accedir a la medicació, adaptació de la llar, ajudes tècniques, audiòfons, ulleres...

També participem activament en el Grup Motor del Projecte Radars, implicant-nos en la prevenció de la solitud no volguda en la gent gran al districte d'Horta-Guinardó.

Segons l'apartat 5.2.3. Condicions econòmiques. Context socioeconòmic. En la *taula de ASPB. infobarris,* en el 2017, un 1‰ de la població del barri Baix Guinardó tenia plaça fixa al Servei de Menjador Social, similar al districte i inferior a Barcelona.

A més, un 46,9‰ eren persones usuàries de Serveis Socials, excloent aquelles ateses per la Llei de la Dependència. Inferior que el districte però superior que a Barcelona.

5.5.8. Natalitat

6. Taxes de natalitat. 2018

2. Barris

Dte.	Barris	Taxa per mil habitants
BARCELONA		8,0
7	33. el Baix Guinardó	7,7
7	34. Can Baró	9,0
7	35. el Guinardó	8,4
7	36. la Font d'en Fargues	7,1
7	37. el Carmel	7,9
7	38. la Teixonera	7,1
7	39. Sant Genís dels Agudells	7,8
7	40. Montbau	6,5
7	41. la Vall d'Hebron	9,9
7	42. la Clota	18,5
7	43. Horta	7,4

Nota: les taxes estan calculades amb la població oficial de l'INE.

Font: Ajuntament de Barcelona. Departament d'Estadística i Difusió de Dades. Moviments demogràfics 2018.

Segons les dades del 2018 sobre la Taxa de natalitat en els barris del districte d'Horta-Guinardó, destaca que el barri de la Clota és el que més incidència té en natalitat. Per contra, el barri de Montbau el que menys.

La Taxa del barri BG s'aproxima a la de Barcelona.

Nota: Tall dels barris del districte Horta-Guinardó. Dades 2018.

La Taxa de natalitat s'ha anat mantenint tant en el barri BG com en el districte durant el període 2012-2017. No obstant, en el 2016 en els dos va incrementar una mica. *(Pàg. 3 i 19 de l'Annex).*

5.5.9. Mortalitat

Mortalitat global (total). Periode: 2012-2016

	El Baix Guinardó	Horta-Guinardó	
	Taxa *10000 estandarditzada per edat		
	Barri	Districte	Barcelona
Homes	129,6	129,0	128,7
Dones	86,5	82,7	80,8
Total	102,8	101,0	99,3
	Raó de mortalitat comparativa		
	Barri	Districte	Barcelona
Homes	100,7	100,3	100,0
Dones	107,0	102,4	100,0
Total	103,5	101,7	100,0

Mortalitat prematura global (total). Periode: 2012-2016

	El Baix Guinardó	Horta-Guinardó	
	Taxa APVP *10000 estandarditzada per edat		
	Barri	Districte	Barcelona
Homes	303,2	342,3	338,5
Dones	192,2	174,9	176,5
Total	240,8	253,4	253,6
	Raó de mortalitat prematura comparativa		
	Barri	Districte	Barcelona
Homes	89,6	101,1	100,0
Dones	108,9	99,1	100,0
Total	94,9	99,9	100,0

Font: ASPB. infobarris. Dades 2012-2016.

Durant el període 2012-2016, la mortalitat global en el barri Baix Guinardó, és similar al districte i a la ciutat.

La mortalitat prematura, és inferior en el barri. S'observa una major incidència de la mortalitat en el sexe home, sobretot en la prematura.

Mortalitat per Malalties infeccioses i parasitàries (total). Periode 2012-2016

		El Baix Guinardó	Horta-Guinardó	
		Taxa *10000 est. per edat		
		Barri	Districte	Barcelona
Malalties infeccioses i parasitàries	Homes	2,5	1,8	2,1
	Dones	1,3	1,2	1,6
	Total	1,8	1,5	1,8

Mortalitat prematura per Malalties infeccioses i parasitàries (total). Periode: 2012-2016

		El Baix Guinardó	Horta-Guinardó	
		Taxa APVP *10000 est. per edat		
		Barri	Districte	Barcelona
Malalties infeccioses i parasitàries	Homes	7,1	9,0	11,3
	Dones	5,2	4,4	5,1
	Total	6,1	6,7	8,2

Mortalitat per Tumors (total). Periode: 2012-2016

		El Baix Guinardó	Horta-Guinardó	
		Taxa *10000 est. per edat		
		Barri	Districte	Barcelona
Tumors	Homes	40,9	41,6	40,4
	Dones	20,0	18,8	19,5
	Total	27,6	27,6	27,5

Mortalitat prematura per Tumors (total). Periode: 2012-2016

		El Baix Guinardó	Horta-Guinardó	
		Taxa APVP *10000 est. per edat		
		Barri	Districte	Barcelona
Tumors	Homes	150,3	148,7	136,5
	Dones	131,8	100,3	96,6
	Total	137,7	121,7	114,8

Mortalitat per Malalties del sistema digestiu (total). Periode: 2012-2016

		El Baix Guinardó	Horta-Guinardó	Barcelona
		Taxa *10000 est. per edat		
		Barri	Districte	Barcelona
Malalties del sistema digestiu	Homes	6,1	6,0	6,1
	Dones	3,6	4,1	3,8
	Total	4,7	4,9	4,7

Mortalitat prematura per Malalties del sistema digestiu (total). Periode: 2012-2016

		El Baix Guinardó	Horta-Guinardó	Barcelona
		Taxa APVP *10000 est. per edat		
		Barri	Districte	Barcelona
Malalties del sistema digestiu	Homes	13,0	18,5	20,8
	Dones	3,2	8,4	7,2
	Total	7,6	13,3	13,7

Mortalitat per Malalties del sistema circulatori (total). Periode: 2012-2016

		El Baix Guinardó	Horta-Guinardó	Barcelona
		Taxa *10000 est. per edat		
		Barri	Districte	Barcelona
Malalties del sistema circulatori	Homes	34,2	33,6	34,5
	Dones	26,8	25,1	23,7
	Total	30,0	28,7	28,0

Mortalitat prematura per Malalties del sistema circulatori (total) Periode: 2012-2016

		El Baix Guinardó	Horta-Guinardó	Barcelona
		Taxa APVP *10000 est. per edat		
		Barri	Districte	Barcelona
Malalties del sistema circulatori	Homes	53,3	66,8	65,2
	Dones	9,3	16,9	20,1
	Total	29,3	40,6	41,6

Mortalitat per Malalties del sistema respiratori (total). Periode: 2012-2016

		El Baix Guinardó	Horta-Guinardó	Barcelona
		Taxa *10000 est. per edat		
		Barri	Districte	Barcelona
Malalties del sistema respiratori	Homes	14,3	15,1	16,0
	Dones	8,4	7,3	7,1
	Total	10,5	10,1	10,2

Mortalitat prematura per Malalties del sistema respiratori (total) Periode: 2012-2016

		El Baix Guinardó	Horta-Guinardó	Barcelona
		Taxa APVP *10000 est. per edat		
		Barri	Districte	Barcelona
Malalties del sistema respiratori	Homes	8,3	13,5	15,0
	Dones	13,3	8,8	7,7
	Total	10,7	10,8	11,1

Font: ASPB. infobarris. Dades 2012-2016.

Segons les dades del període 2012-2016 les causes principals de mortalitat en el barri són per malalties del sistema circulatori, tumors i del sistema respiratori, amb major incidència en el sexe home.
Destaca la mortalitat prematura per tumors, sent superior al districte i Barcelona.

5.5.10. Esperança de vida

Esperança de vida en anys (total) als barris. Periode: 2012-2016

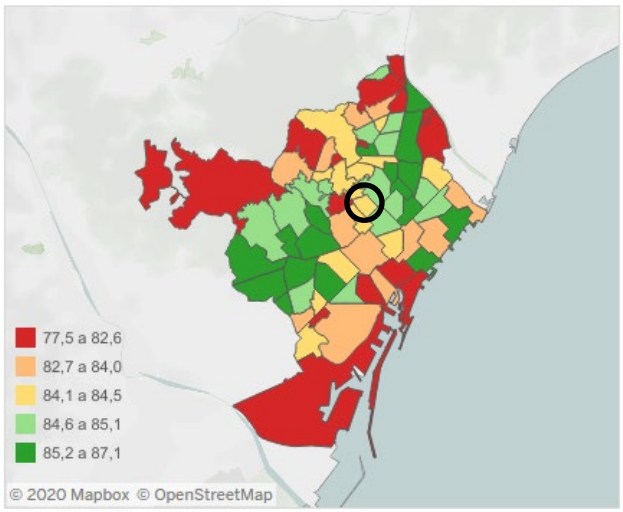

Segons el mapa de barris de la ciutat de Barcelona durant el període 2012-2016, el barri del BG es situava en els barris d'esperança de vida mitja alta.

Font: ASPB. infobarris. Dades 2012-2016.

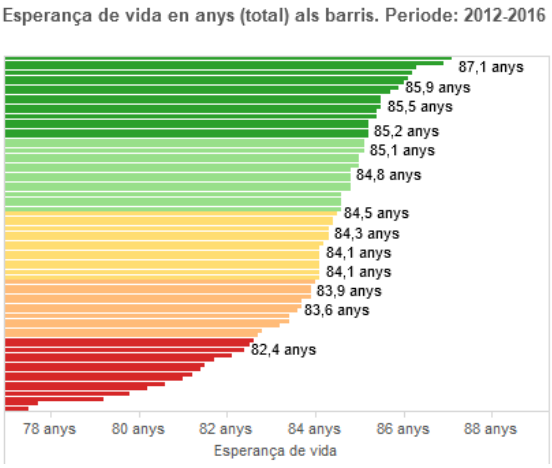

El Baix Guinardó
Horta-Guinardó
Esperança de Vida (anys)

	Barri	Districte	Barcelona
Homes	81,1	80,9	80,8
Dones	86,4	86,9	87,0
Total	84,1	84,1	84,1

Font: ASPB. infobarris. Dades 2012-2016.

Segons la piràmide poblacional de l'apartat 5.1.1 Edat i sexe. Eixos de desigualtat, el barri del BG es caracteritza per tenir una població femenina especialment envellida.

Al llarg dels anys, s'ha igualat l'esperança de vida total del barri, districte i Barcelona ciutat sent de 84,1 anys. Però són les dones que viuen més anys arribant a la mitja de 86,4 anys en el barri, superant els homes en 5,3 anys més de vida.

6. Actius en Salut

6.1. Recursos del barri

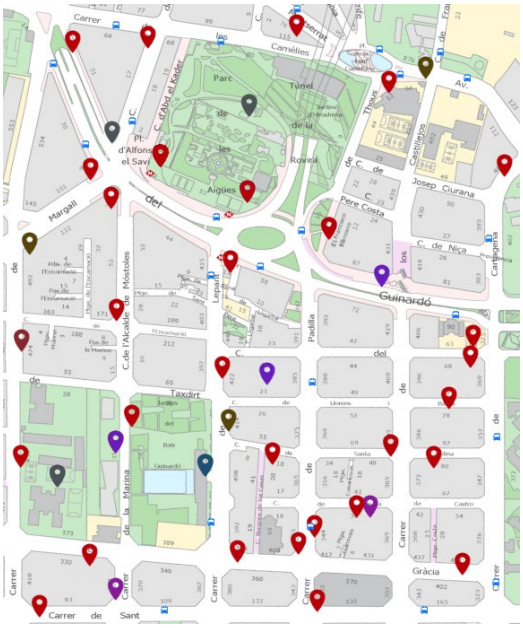

La imatge mostra la distribució de les principals **entitats i equipaments** del barri del Baix Guinardó, visiblement marcada per l'orografia.

A continuació, a consulta de 21 de juny de 2020, els recursos disponibles principalment per la web de l'Ajuntament són:

Font: Ajuntament de Barcelona. Horta- Guinardó. Baix Guinardó.
Imatge: Google maps.

Administració pública
Comissaria de Policia de la Generalitat – Mossos d'Esquadra
Consell Municipal del Districte d'Horta Guinardó
Consell Dones del Districte Horta-Guinardó
Consell Escolar Municipal del Districte d'Horta-Guinardó
Oficina d'Atenció al Ciutadà (OAC)
Punt BCN. Quiosc de Tràmits i Serveis – OAC. d'Horta – Guinardó
Departament de Llicències i Inspecció del Districte d'Horta-Guinardó

Centres d'informació
Oficina del Servei de Convivència Horta - Guinardó
Punt JIP 'Jove, Informa't i Participa' *Institut Joan Brossa
Punt JIP 'Jove, Informa't i Participa' *Institut Príncep de Girona
Servei d'Orientació i Acompanyament per a Persones Immigrades *Horta-Guinardó

Serveis Socials
Centre de Serveis Socials Baix Guinardó-Can Baró
Equip d'Atenció a la Infància i Adolescència *Horta-Guinardó

Hospitals de Referència
Hospital Dos de Maig
CUAP Dos de Maig
Hospital Sant Pau

Transports
5 Aparcaments
1 Aparcaments amb servei de bici
1 Escales mecàniques
7 Estacions de Bicing
1 Lloguer de vehicles
2 Punts de càrrega de vehicles elèctrics
33 Punts d'ancoratge per a bicis
4 Parades de taxis

Medi ambient
Punt Verd Mòbil *Lepant-Taxdirt
Punt Verd Mòbil *Mercat Estrella
Punt Verd Mòbil *Plaça Font Castellana

Religió
Centre Esplai La Gralla
La Armadura de Dios
Parròquia de Crist Redemptor
Parròquia de l'Esperit Sant
Saló del Regne - Ronda Guinardó

Esports

Fútbol Club Castic Veteranos
Piscina Recreativa - Club Gimnàs Dinamis
Pista Frontó - Club Gimnàs Dinamis
Piscina - Dir Castillejos
Pista Squash - Dir Castillejos
Dir Castillejos
Gimnàs Chung-Mu
Sala Especialitzada - Gimnàs Chung-Mu
Pista Frontó - Institut Joan Brossa
Pista Bàsquet - Institut Joan Brossa
Pista Mini-Bàsquet - Institut Teresa Pàmies
Taules Ping-Pong - Jardins del Baix Guinardó
Mare Nostrum
Frontó - Parc de les Aigües
Pistes Municipals de Petanca Parc de les Aigües
Pistes Municipals de Petanca Ronda del Guinardó

Cubs i penyes

Club Amics Petanca Gaudí
Club de Bitlles Baix Guinardó
Club del Mini de Catalunya
Club de Petanca Alt Guinardó
Club Gimnàs Dinamis
Penya Madridista Guinardó
Penya Madridista Las Camélias

Sanitat

Equip d'Atenció Primària Sardenya
Centre de Dia Guinardó
Centre de Desenvolupament Infantil i Atenció Precoç Agalma*Horta-Guinardó
Habitatges amb Serveis per a Gent Gran Marina
Llar de suport Ronda Guinardó
Residència assistida i centre de dia a Gent Gran Lepant Residencial
Residència assistida i centre de dia per a Gent Gran Los Tilos
Residència Orpea Barcelona Guinardó
Somi - Societat Catalana d'Assistència Especial, SL
Centre MEDICO MAS CISA
Centres d'Estètica Maria Padilla
Clínica Dental Angel Valles S.L.
Clínica Dental Sant Lluis S.L.
Consultorio Médico Caspe
Farmàcia Aranda Margarit
Farmàcia Bellart Alfonso
Farmàcia Bonany
Farmàcia Cardenal López
Farmàcia Cotanda Garcia
Farmàcia Fiol Costa
Farmàcia Mari Carmen Domínguez Gaya
Farmàcia Muzas Cucalon
Farmàcia Roig Avilés
Farmàcia Rubio Moreno
Farmàcia Sánchez-Martínez
Farmàcia Vélez Cortines
Psicologia Infantil-Adults - Fundació Puigvert
Gabinet Psicològic Agalma
Hestia Palau
Nart Clínica Dental
Nexe Col·lectiu de Salut*Sardenya
Thous Dental i Estètic

Educació

Autoescola Europa
Autoescola Guinardó
Aula per la Gent Gran del Baix Guinardó
Bloc d'Estudiants Independentistes
Escola Catalana de Teologia
Centre de Formació de Persones Adultes Torrent d'en Melis
Centre de Recursos Pedagògics d'Horta-Guinardó
Centre Educatiu Abat Oliba-Spínola
Centre Educatiu Pàlcam
Centre Educatiu Roig Tesalia
Equip d'Assessorament i Orientació Psicopedagògica B-31 Horta-Guinardó
Escola Bressol Municipal Marina
Escola de les Aigües
Escola Mas Casanovas
Escola Oficial d'Idiomes Barcelona VI - Guinardó
Facultat de Ciències de la Salut Blanquerna - URL
Institut Joan Brossa
Institut Teresa Pàmies
Llar d'Infants El Pollet de la Llar
Llar d'Infants Gaudí - Guinardó
Llar d'Infants Mafalda III
Llar d'Infants Pas a Pas
Llar d'Infants Petits L'Heura
MicroFusa
Tecniber-5

Cultura i lleure

Centre de Normalització Lingüística d'Horta Guinardó
Esplai Arc Iris de l'Esperit Sant
Centre Esplai La Gralla
Ràdio Mussol
Biblioteca Guinardó - Mercè Rodoreda
Casa de les Altures
Casal de Gent Gran del Baix Guinardó
Fundació Cultural Privada Palcam
Parc de les Aigües
Jardins del Baix Guinardó
Jardins Hiroshima
4 àrees de joc infantil
3 àrees d'esbarjo per a gossos
Llibreria Cactus
Llibreria Libro de Oro
Arxiu Parroquial - Parròquia de Crist Redemptor
Arxiu Parroquial - Parròquia de l'Esperit Sant
Punt WiFi a la cruïlla de carrer del Mas Casanovas amb carrer Padilla
Punt WiFi a la cruïlla de la Ronda del Guinardó amb Castillejos
Punt WiFi a la cruïlla de la Ronda del Guinardó amb el carrer Lepant
Punt WiFi a la cruïlla de la Ronda Guinardó amb Edifici d'Aigua
Punt WiFi a la cruïlla del carrer Camèlies amb França
Punt WiFi a la cruïlla del carrer Cartagena amb carrer de Josep Ciurana
Punt WiFi a la cruïlla del carrer Lepant amb l'Encarnació
Punt WiFi a la cruïlla del carrer Santa Carolina amb Padilla
Punt WiFi a la cruïlla del carrer Thous amb el carrer Josep Ciurana
Punt WiFi Punt de connexió Barcelona WiFi al carrer Lepant, 387

Associacions
Asociación de Desarrollo Europeo Sostenible y Ayuda a las Mujeres
Associació Acció Solidària Blanquerna
Associació Animal Latitude
Associació Catalana Contra l'Antisemitisme
Associació Catalana de Premsa i Comunicació Jove
Associació de Botiguers Baix Guinardó
Associació de Veïnes i Veïns del Baix Guinardó - Vocalia Lúdica, Social i Cultural.
Associació Educativa Tropezando con Suerte
Associació Grup Divulgatiu Català
Associació Literària de Poetes contra la Sida
Associació Agost Produccions
Associació per a la Assistència Geriàtrica Familiar a Catalunya
Associació Cultural La Corda
Associació Som Vinculos Esteli
Associació Trans-Fusió Cubana
Associació Xarxa 0-18
Associació de Mares i Pares d'Alumnes - Centre Educatiu Pàlcam
Associació de Mares i Pares d'Alumnes - Escola Bressol Municipal Marina
Associació de Famílies d'Alumnes - Escola de les Aigües
Associació de Mares i Pares d'Alumnes - Escola Mas Casanovas
Associació de Mares i Pares d'Alumnes - Institut Joan Brossa
Associació d'Alumnes - Institut Teresa Pàmies
Associació Grup Divulgatiu Català
Sociedad Astronómica de España y América

Federacions
Federació Catalana de Karate
Federació Catalana de Mus
Federació Catalana d'Espeleologia

6.2. Potencialitats dels recursos del barri

6.2.1 Qualitats de la xarxa social

En general, el barri es percep a les entrevistes com un barri de tota la vida, amb un cert teixit social i veïnal, de veïns que s'ajuden, que s'interrelacionen.

> *[...] per exemple, la meva mare ella quan surt no para de trobar gent, però a mi també em passa. És com un poble. La vida de barri, la vida aquella d'anar per un carrer i et trobes una veïna". (Dona, 66 anys)*

També es valora que, tot i que és un barri caracteritzat per un elevat nombre de població gran, no deixa de ser una població amb una certa iniciativa, d'entre la població del barri en general, encara que atribueixen al casal del barri una gran influència en la mobilització de la gent gran:

> *"Com equipaments al barri, tenim també al carrer Marina, el casal per a la gent gran, un centre aglutinador. I voluntariat de gent, com ara jo... Hi ha molt de voluntariat. Jo tinc dos o tres veïns que donen classes i xerrades". (Home, 65 anys)*

6.2.2 Qualitats dels actius en salut

Pel que fa a les entitats i serveis s'ha extret informació concreta dels agents actius i les oportunitats que ofereixen. Les persones entrevistades han destacat els següents comentaris:

- Casal de Gent Gran Baix Guinardó: *"Com equipaments al barri, tenim també al carrer Marina, el casal per a la gent gran, un centre aglutinador. I voluntariat de gent, com ara jo... Hi ha molt de voluntariat. Jo tinc dos o tres veïns que donen classes i xerrades".* (Home, 65 anys)

- Associació de Veïns i Veïnes del Baix Guinardó: *"Tenim l'associació de veïns que fa feines sobre tot amb l'associació de comerciants i les demandes del veïnat". (Home, 30 anys)*

- Biblioteca Mercè Rodoreda: *"La biblioteca del barri. Als nens els hi agrada anar-hi perquè fan moltes activitats pels nens [...] És una biblioteca que està força bé i és més o menys activa".* (Dona, 50 anys)

- Gimnàs municipal El Martinenc: *"És un barri que té el Martinenc com gimnàs, tens també la piscina exterior de cara a l'estiu. Un gimnàs municipal ajuda al tema de la salut".* (Dona, 43 anys)

- Parc Príncep de Girona: *Per una vida saludable, tenim el parc del llac, el de Lepant, on hi ha una zona habilitada per fer diferents pràctiques esportives, tant a baix que hi ha aquests aparells per fer gimnàs al carrer.* (Home, 33 anys)

- Parc de les Aigües: *"Els espais que tenim s'han de readaptar. Tenim el luxe de tenir un parc, el de les Aigües, que és un parc gran, un parc en el que els que hem nascut en aquest barri hem crescut, hem jugat i hem tingut tot allà dintre".* (Dona, 50 anys)

- EAP Sardenya: *Del meu barri m'agrada tot, sobre tot la clínica aquesta, CAP Sardenya, i l'Hospital de Sant Pau, perquè els metges de Sardenya i els de Sant Pau sou uns craks, perquè sou molt simpàtics. Es per això que no vull marxar d'aquest barri. Sobre tot són aquests dos temes. La clínica i l'hospital. El tracte dels metges amb nosaltres, quan dic nosaltres dic estrangers, és molt bo".* (Dona, 33 anys)

- CAP Sanllehy: *"Sí que hi ha un ambulatori al Baix Guinardó, a Sardenya i també el Sanllehy. Hi ha molt a prop l'Hospital de Sant Pau, tenim el Dos de Maig.* (Dona, 44 anys)

- Escoles bressol, escoles de primària, instituts: *""Crec que és un bon barri, amb escoles públiques que estan molt bé".* (Home, 42 anys)

  "Un servei que si que es fa al barri i que està molt bé és obrir els patis de les escoles els caps de setmana perquè els nens puguin jugar a Basket, a futbol...Al final és un espai públic perquè és una escola pública i que es pugi aprofitar. Els nens també aprenen a respectar el que hi ha allà". (Dona, 50 anys)

  "Del Baix Guinardó, hi ha la guarderia, les escoles, hi ha l'escola primària que dona molta vida al barri [...]". (Home, 30 anys)

- Serveis Socials: *"Sé que hi ha un casal d'avis al carrer Marina, també que a l'antiga caserna de cavalleria hi ha un servei municipal de serveis socials i altres serveis (hi he hagut d'acudir per donar de baixa un vehicle).* (Home, 82 anys)

- Residències de gent gran: *"També la diversitat que hi ha en residències per a la gent gran: tenim aquestes dos de Lepant i una altra de Sardenya. Això és força important perquè és un barri on hi ha bastant població envellida [...]".* (Home, 33 anys)

- Pisos municipals de gent gran: *"Hi ha altres recursos no tant sanitaris: tenim varies residències en el barri i els pisos amb serveis també".* (Dona, 44 anys)

- Farmàcies: *"Hi ha moltes farmàcies [...]. Penso que això esta bé, les tens molt a prop".* (Home, 82 anys)

- Restauració: *"[...] i una cosa que ha fet molt pel barri i que sembla mentida, és aquí, a Pi i Margall, que han posat una cafeteria. A la tarda hi ha grups de dones de 80 anys que es reuneixen per berenar i passen la tarda a berenar, a llegir llibres [...] i amb un dinamisme! Moltes dones soles. Socialitzen allà[...] ".* (Home, 65 anys)

6.3. Necessitats dels recursos de barri

Les persones entrevistades també han expressat algunes necessitats que fan referència sobretot a la manca de recursos tant des de la perspectiva del veïnat com des dels professionals que hi treballen al barri.

6.3.1 Manca de participació activa

La sensació de barri poc mobilitzat es fa palès a les entrevistes dels agents socials, on no prosperen les activitats que es comencen. També, l'Associació de Veïns té poca presència en els discursos dels agents.

> *"No hi ha d'associació de veïns. N'hi ha una tinc entès al Baix Guinardó, però és que aquest barri no es mou, al menys en el tros que jo conec. [...] I sap greu perquè no és un barri dormitori perquè hi ha molta gent que hi viu, sobretot jubilats. És un barri gran però s'ha quedat sense iniciativa".* (Dona, 89 anys)

A les entrevistes s'observa per part dels agents professionals i del veïnat la percepció de manca de teixit associatiu com un aspecte clau que impedeix que hi hagi més activitat al barri. Una de les causes que es comenta és la proximitat a barris més actius (Gràcia, Eixample, Horta) fet que fa que els veïns marxin a d'altres barris. També influeix en aquesta baixa participació, d'acord amb les entrevistes, que el Baix Guinardó és un barri amb molta població gran:

> *"El barri com a tal, els dos hàndicaps que té és que no hi ha quasi associacionisme. [...] Hi ha comerços que fan cosetes, però més a nivell d'una associació, un cau, associacions lúdiques, de joc o de maquetisme o coses així, no n'hi ha. No sé si és ben bé perquè tenim Gràcia molt a prop i la gent s'apunta a les associacions de Gràcia que n'hi ha 40.000 o és perquè realment no hi ha interès".* (Home, 30 anys)

6.3.2 Manca de teixit comercial

La informació extreta de les entrevistes indica la tendència a la desaparició dels comerços de proximitat i la substitució d'aquests per supermercats. També es detecta la inexistència d'iniciatives d'associacionisme al barri a nivell comercial, de creació d'un eix comercial que fomenti el comerç de barri.

> *"No hi ha un eix comercial. I això potser provoca que la gent no es trobi tant entre ella, la gent es trasllada a Gràcia, a l'Eixample o a Guinardó. I aquest barri queda com més desangelat. Sí que hi ha supermercats, però botigues de barri hi ha molt poques, alguna floristeria, però... Jo tinc la sensació que com que no hi ha comerços es té la sensació que la gent ve aquí a dormir perquè clar, s'ha de traslladar fora per comprar, en el barri no fa vida. Jo tinc aquesta sensació, no sé si és així".* (Dona, 44 anys)

Per altra banda, s'extreu de les entrevistes que el barri no només té pocs comerços de proximitat sinó que tampoc compta amb comerços considerats de qualitat:

> *"Estan morint-se totes les petites botigues, estan desapareixent. Han intentat lluitar però no hi manera. Tenim unes grans superfícies molt a prop. Hi ha molts locals buits. És que no se sap què muntar en aquest barri. Entre cometes és un barri molt dens, però és un barri molt parat, molt mort. Inclús lo que pugui haver-hi d'oci que són els bars, són molt 'cutres'".* (Dona, 89 anys)

6.3.3 Manca de recursos infantils

Tant els agents professionals com els agents socials determinen a les entrevistes la manca de serveis de lleure per infants com un aspecte cabdal al barri. Els infants han de sortir del barri per fer aquestes activitats, fora de calendari escolar o després de l'escola ja que dins del barri no s'ofereix cap servei al que es pugui optar.

> *"Pels nens, ara no ho se tant si hi ha recursos, la veritat. Sí que sé que a l'estiu, quan els pares treballen, hi ha una certa dificultat de trobar activitats per ells. Els pares anaven a llocs privats, lluny del barri i feien activitats, però perquè les pagaven. Sí que em sona que quan no hi ha escola, per la canalla falten recursos: casals d'estiu...però ho se de referències".* (Dona, 66 anys)

> *"Tornant al grup d'edat, infants, adolescents... No tenim esplais. El centre cívic queda lluny. Hi ha el Casal de joves de dalt, però que és a Guinardó. Aquí no hi ha res".* (Dona, 44 anys)

També es remarca la manca de parcs que estiguin destinats a la població infantil. Per altra banda, la desaparició de la pista de bàsquet del Parc Príncep de Girona per posar màquines per la gent gran provoca la sensació de poca o nul·la oferta d'espais per la infantesa. Com que existeix la necessitat d'ocupar un espai al parc es fan servir les màquines d'exercici com a gronxadors, amb el risc del seu mal ús que suposa pels infants.

> *"En aquest barri falten parcs. Només en conec dos, jo crec que hauríem de tenir més. Em refereixo a parcs infantils, per jugar els nens".* (Dona, 33 anys)

6.3.4 Manca de recursos per joves i adolescents

A les entrevistes, es detecta per part dels professionals i agents socials que al barri hi ha una manca total de recursos de tot tipus per joves i adolescents. D'acord amb els seus discursos és el col·lectiu més oblidat del barri. La manca de centre cívic (que es troba al Guinardó i que és percebut com "lluny") o d'espais d'associacionisme o de lleure que puguin fer participar als joves dins del barri és molt acusada.

> *"Si que hi ha aquesta falta total de recursos per a joves [...]. Clar, no tenim centre cívic a prop, la gent se'n va al Guinardó o a la Sedeta. Fins i tot nosaltres treballem amb recursos de Gràcia, perquè com aquí no en tenim! I amb els del Guinardó, però com que històricament Baix Guinardó i Guinardó havien estat un mateix districte... Però a Gràcia ja canviem de districte. Però bé, que hi ha falta de recursos per a joves, sobre tot de lleure o fins i tot centres oberts".* (Dona, 44 anys)

> *"També trobo que a nivell d'infància i adolescents fan falta caus o agrupacions per sortir. Al Guinardó sí que hi ha, però aquí no. Al barri no ens arriba informació i llavors els caps de setmana es queden a casa".* (Home, 30 anys)

Un altre aspecte que ha sorgit amb força per part dels agents professionals i dels agents socials ha estat la manca d'un pavelló esportiu al barri, així com de més centres esportius municipals.

> *"D'instal·lacions esportives sí que falten al barri, instal·lacions municipals. Els meus fills han d'anar a jugar a Basket a l'escola, per exemple, perquè no hi ha un pavelló. Es deia que es faria un pavelló, però que jo sàpiga no s'ha arribat a tirar endavant".* (Dona, 47 anys)

També és viscut com un problema de salut pels infants i joves el fet d'haver tret una pista de bàsquet al Parc de Lepant per substituir-la per màquines associades a la gent gran:

> *"Una cosa negativa al barri pels adolescents és que no hi ha prou espais per fer esports col·lectius, espais esportius. Hi ha la pista del parc aquí al davant, però hi havia una cistella de Basket, la van treure encara no sabem per què, per posar màquines d'aquestes...suposo que això afavoreix que la gent gran hi vagi, però...Van treure un espai de joc col·lectiu per posar coses de temes individuals, és una mica absurd perquè hi ha en el mateix parc en la part de dalt. Potser està més enfocat per la gent gran, no ho sé, per mi s'han perdut espais de joc col·lectiu".* (Home, 42 anys)

6.3.5 Manca d'equipaments

Per part dels agents socials es detecta com a problema la manca de centres cívics per persones joves i adultes on realitzar diverses activitats de lleure i el fet d'haver de sortir del barri per realitzar aquestes activitats.

> "*Clar, no tenim centre cívic a prop, la gent se'n va al Guinardó o a la Sedeta".* (Dona, 44 anys)

Per part dels professionals també es detecta una manca de serveis per tractar els avis amb deteriorament cognitiu que apareix i que alhora permeti que es quedin a casa el major temps possible.

"Trobem que hi ha pocs recursos [per persones amb deteriorament cognitiu], que no tenen accés a cap altre servei que no sigui un centre de dia privat. L'altre opció és anar a un altre barri amb algun projecte de fundació i que sigui gratuït o pagant molt poc. Però al barri hi ha moltes persones amb deteriorament. Al casal tampoc podem donar una oferta terapèutica i ens trobem que tenim un volum de persones que estan desubicades i que potser deixaran de sortir de casa i de venir al casal. És un gran tema que s'ha de treballar". (Home, 30 anys)

6.3.6 Manca de comunicació

Alguns actors socials manifesten a les entrevistes que no coneixen molts recursos del barri i que no disposen d'accés a la informació sobre aquests. De fet, quan han d'enumerar alguns recursos en citen d'alguns que no formen part del barri sinó que són de barris propers, com el Mercat de l'Estrella, alguns poliesportius o centres cívics.

"Potser a lo millor a vegades falta -però no és en aquest barri només – falta conèixer els recursos. […] Si parlem de l'accessibilitat d'informació, no sé el com, però la vida de la gent milloraria si sabessin el que hi ha [...]. Saber si volen anar al Casal, què fer. [...] Potser faltaria més informació, però no sé el com". (Dona, 66 anys)

7. Propostes d'actuació

Les persones entrevistades han proposat vàries iniciatives que responen a millorar la salut del barri com a objectiu fonamental. Aquestes propostes les hem dividit en diverses temàtiques.

7.1. Qualitat de l'espai públic

- Reordenar el parc de Lepant (Príncep de Girona) per l'aprofitament de tot el veïnat.
- Augmentar el manteniment de voreres i augmentar el nombre de zones verdes del barri.

7.2. Informació i Comunicació

- Millorar els canals d'informació als veïns sobre les activitats i recursos que hi poden trobar al barri.
- Millorar la comunicació sobre ajudes socials.

7.3. Equipaments i serveis

- Crear un espai on es pugui treballar dins del barri amb persones amb deteriorament cognitiu, per tal de no allunyar-les del seu entorn i evitar desplaçaments a d'altres barris mantenint-les el major temps possible a casa.
- Reconvertir l'espai del carrer Sardenya, actualment en desús, en equipaments esportius i espais per a joves i adolescents.
- Fomentar l'ús de les màquines del parc, evitant el mal ús com a gronxadors i incorporant de nou un tècnic que ajudi a la seva correcta utilització per part de la gent gran.
- Crear espais per infants, joves i adolescents per fer esport, activitats associatives i per períodes fora del calendari escolar.

7.4. Transport i mobilitat

- Crear una línia de Bus de Barri del Baix Guinardó que permeti les connexions amb els principals recursos del barri, millorant les zones mal comunicades.

- Millorar la senyalització carril bici + millora cruïlla carril bici Marina / Travessera i Sardenya / Travessera o descongestionar aquests carrils bici.

7.5. Contaminació mediambiental

- Donar informació i conscienciar els veïns sobre la contaminació mediambiental que pateix el barri i els efectes sobre la salut.
- Establir canals per donar informació als veïns sobre les torres d'alta tensió del carrer Marina.

7.6. Participació activa

- Fomentar l'associacionisme, donant a conèixer les entitats que existeixen en l'actualitat com l'Associació de Veïns del Baix Guinardó.
- Vincular la gent jove al barri.

7.7. Educació:

- Fomentar l'educació sobre el consum d'alcohol tant a joves i adolescents com a adults i gent gran del barri.
- Promoure l'activitat física de totes les franges d'edat del barri, per millorar la incidència de les malalties relacionades amb el sedentarisme i amb un estil de vida poc saludable.

8. Limitacions

En l'anàlisi quantitatiu, algunes de les fonts de dades presenta els resultats per 3 dimensions: barri, districte i pel conjunt de Barcelona ciutat, podent fer comparativa. Però altres registres no disposen de la informació necessària per donar dades a nivell de barri, només a nivell de districte i Barcelona ciutat.

Al llarg del procés d'extracció de dades iniciat al 2018 ens hem anat trobant actualitzacions puntuals i és possible que hi hagi alguna actualització que no quedi reflectida en aquest informe, en el seu tancament. I, també hi ha d'altres que són antigues i que de moment no existeixen de més actuals.

En l'anàlisi qualitatiu, existeixen dos aspectes que limiten els resultats de l'estudi. Per una banda, la major part dels agents socials entrevistats ha estat, a excepció d'una persona, de la part baixa del barri del Baix Guinardó, per tant, és inevitable que als resultats aparegui sobre representada aquesta part del barri en detriment de Ronda Guinardó amunt. Tot i així estem parlant d'un 20% de població infrarepresentada del total del barri.

Per l'altra, com a metodologia ens hauria agradat incorporar el grup focal de professionals i de veïns, per tenir una eina més per triangular la informació. Des del grup focal, la informació obtinguda pot ser més superficial, però ajuda al diàleg i a confrontar opinions entre els diferents agents socials.

9. Conclusions

El barri del Baix Guinardó presenta uns bons indicadors de salut, tan respecte a l'esperança de vida com a la mortalitat. Sí que es detecten hàbits pocs saludables com el consum d'alcohol entre joves i adults i casos de consum de cocaïna i cànnabis, així com la manca d'exercici físic de la població. També i respecte a les MDO es detecta una incidència de tuberculosi i de VIH.

Per altra banda, també obté uns bons resultats a nivell socioeconòmic. El barri és considerat amb un nivell socioeconòmic mig i amb un bon nivell de formació dels seus veïns, fins i tot en relació amb la ciutat. La població que es considera com més vulnerable és la població migrada, sobretot pel que fa a les condicions de l'habitatge i els assentaments de prop del Parc Príncep de Girona.

Els agents socials expressen sobretot preocupació per diversos col·lectius del barri: per una banda, l'alt percentatge de gent gran que hi viu, sobretot de dones que viuen soles i persones amb discapacitat reconeguda d'entre la gent gran. Aquest fet, unit a l'orografia del barri amb pujades i baixades i els problemes de manteniment de les voreres, dificulten la mobilitat d'aquesta població, més vulnerable i molt nombrosa al barri. La demanda d'un bus de barri també es fa patent o la retornada de la parada de la línia 92 que passava per davant del casal. La manca d'equipaments destinats a ajudar a la gent amb deteriorament cognitiu per tal de mantenir-la a casa el major temps possible, és una de les demandes expressades.

També, la gent jove i adolescent és un motiu de preocupació al barri, ja que no disposa d'equipaments juvenils ni de centre cívic on es facin activitats destinades a ells. Això suposa el desplaçament dels joves a altres barris com Gràcia o Eixample, que comporta que hagin d'estar lluny de casa per poder realitzar activitats d'esbarjo. Per altra banda, la manca de recursos per infants, per activitats de lleure o parcs infantils provoca que els nens hagin de sortir del barri per realitzar-les.

El tema de l'habitatge és també una preocupació, sent el preu de lloguer el 2n més car amb relació al districte. Això suposa que la gent jove no es pugui establir al barri per motius econòmics. Per altra banda, es troben habitatges que no estan adaptats a la població més vulnerable i que la converteix encara en més vulnerable, com ara habitatges molt petits, antics amb demanda tèrmica de calefacció i sense ascensor.

Tot i així, el fet de ser un barri fronterer amb altres barris considerats gentrificat, provoca que els veïns tinguin "sensació de barri" i consideren que encara no ha perdut l'essència. Malgrat aquest sentiment, no existeix un teixit associatiu fort ni moviment a nivell veïnal destacable o d'implicació que faci que les poques iniciatives que s'engeguin es portin a terme. Tampoc a nivell d'associació de comerç existeix un teixit fort encara que l'Associació de Veïns està lluitant en aquest sentit.

També, la preocupació per la contaminació tant acústica com ambiental i de les torres d'alta tensió es posa de manifest, existint diversos punts negres sobretot per l'afluència de trànsit a diversos carrers, com Ronda Guinardó, el carrer Lepant i Travessera de Gràcia. El reclam de més informació envers sobretot els efectes sobre la salut de les torres d'alta tensió però també sobre els serveis i recursos del barri ha estat expressat com un aspecte feble del barri.

Per altra banda, els espais més valorats són els parcs de Príncep de Girona i el Parc de Les Aigües, valorant-los molt però alhora sol·licitant la seva conservació i reordenació per respondre a les

necessitats del veïnat. També una de les entitats millor valorades com a agents de salut ha estat el Casal de Gent Gran del Baix Guinardó, un dels punts més importants de la vida del barri, per la gent gran.

Finalment, tot i que és un barri que a nivell de serveis socials es considera tranquil, sí que s'evidencien situacions de *bullying* a les escoles i de maltractaments i violència domèstica dins de les llars, aspecte que es podria treballar disposant d'equipaments a prop que permetessin alhora un arrelament al barri. Des dels equipaments s'expressa desig de crear sinergies i voluntat de col·laboració, que permeti dotar de més vida social al barri.

10. Bibliografia

- Borrell C, Pons-Vigués M, Morrison J, Díez E. *Factors and processes influencing health inequalities in urban areas. J Epidemiol Community Health*. 2013;67(5):389-91.
- *Model County Health Rankings del Population Health Institute 2010.* Wisconsin University.
- Ballestín B, Fàbregues S. (2018). *La práctica de la investigación cualitativa en ciencias sociales y de la educación*. Ed UOC: Barcelona
- Díaz de Rada A (2011). *El taller del etnógrafo. Materiales y herramientas de investigación en Etnografía*. Ed UNED: Madrid.
- Pasarín MI, Berra S, Rajmil L, Solans M, Borrell C, Starfield B. *Un instrumento para la evaluación de la atención primaria de salud desde la perspectiva de la población*. *Atención Primaria* 2007; 39 (8): 395-401.
- Bedregal G, P, Quezada, M, Torres H, Marisa et al. (nov. 2002) *Necesidades de salud desde la perspectiva de los usuarios*. Rev. méd. Chile, vol.130, no.11, p.127-1294.
- Wright J, Williams R, Wilkinson JR. *Health needs assessment. Development and importance of health needs assessment*. BMJ 1998; 316: 1310-3.
- Kark, S. L., Kark E., Abramson, J.H., and Gofin, J. (eds.). Barcelona. (1994). *Atención Primaria Orientada a la Comunidad.* Ediciones Doyma, SA.

Fonts de dades:

- Agència de Salut Pública: www.aspb.cat
  - Infobarris
  - InfoABS
  - Enquesta de Salut de Barcelona 2016/17 (ESB-2016/17)
- Plataforma MSIQ. CatSalut: msiq.catsalut.cat/index.html
- Generalitat de Catalunya: web.gencat.cat/es/inici/index.html
- Ajuntament de Barcelona: https://ajuntament.barcelona.cat/ca/
  - Enquesta de victimització de Barcelona.
  - Enquesta de Serveis Municipals.
- L'EAP Sardenya: www.eapsardenya.cat
  - Memòries de l'EAP Sardenya (ABS Barcelona 7-B).

Annex

Ajuntament de Barcelona

Horta-Guinardó

Juliol 2019

Horta-Guinardó

Amb més de 170.000 habitants, el districte d'Horta-Guinardó representa el **10,5% de la població** de la ciutat i en nombre de domicilis mostra un pes equivalent.

En **l'estructura per edats,** la gent gran té major pes relatiu i l'esperança de vida és inferior a la mitjana, mentre que l'índex d'envelliment és més de 20 punts superior a la mitjana de ciutat .

El pes de la **població immigrada** és més baix que al conjunt de Barcelona i amb una composició també diferent, amb predomini de nacionalitats d'Amèrica del sud.

És un districte amb **nivell de renda mitjà-baix,** un nivell d'estudis superiors per sota de la mitjana i amb menys turismes per habitant que la mitjana.

Tant la demanda d'atenció de **serveis socials**, com la proporció d'usuaris amb SAD i teleassistència, és superior al pes de la població.

Un **districte amb una important activitat comercial i una forta especialització relativa en sanitat i ensenyament.**



POBLACIÓ I LLARS	2012	2013	2014	2015	2016	2017	2018	% var. interanual última dada	Darrera dada disponible	Pes Dte./Ciutat o Valor BCN
Població (valor absolut)	168.525	167.940	167.235	167.318	167.571	169.187	170.249	0,6%	gen-18	10,5%
Homes	79.346	79.013	78.639	78.660	78.808	79.493	79.906	0,5%	gen-18	10,4%
Dones	89.179	88.927	88.596	88.658	88.763	89.694	90.343	0,7%	gen-18	10,5%
Densitat neta (habitants/hectàrea residencial)	543	569	566	564	568	575	585	1,8%	2018	Bcn = 593
Estructura d'edats										
% grup 0-3 anys	3,3%	3,3%	3,3%	3,2%	3,2%	3,2%	3,2%	-0,1*	gen-18	Bcn = 3,3
% grup 0-15 anys	12,9%	13,1%	13,2%	13,1%	13,1%	13,2%	13,2%	-0,1*	gen-18	Bcn = 13,5
% grup 16-64 anys	63,8%	63,2%	62,9%	62,8%	62,8%	62,9%	63,1%	0,2*	gen-18	Bcn = 65,1
% grup 65 i més anys	23,3%	23,7%	24,0%	24,1%	24,1%	23,9%	23,7%	-0,2*	gen-18	Bcn = 21,5
Població de 75 i més anys (valor absolut)	21.225	21.591	21.468	21.723	21.788	21.808	21.841	0,2%	gen-18	11,9%
% 65 i més anys que viuen sols	23,8%	23,8%	24,0%	23,9%	24,0%	24,2%	24,4%	0,2*	gen-18	Bcn = 25,8
% 75 i més anys que viuen sols	29,3%	29,5%	29,7%	29,3%	29,4%	29,7%	29,8%	0,1*	gen-18	Bcn = 31,4
Homes	14,6%	14,8%	15,1%	15,1%	15,4%	15,9%	16,0%	0,1*	gen-18	Bcn = 17,1
Dones	37,8%	38,0%	38,2%	37,7%	37,7%	37,9%	38,0%	0,2*	gen-18	Bcn = 39,7
Índex envelliment	180,3	181,5	182,4	184,4	183,7	180,7	180,2	-0,5*	gen-18	Bcn = 159,4
Índex sobreenvelliment	54,1	54,2	53,5	53,8	54,0	54,0	54,1	0,1*	gen-18	Bcn = 52,7
Índex de dependència demogràfica	56,8	58,1	59,1	59,3	59,2	58,9	58,4	-0,5*	gen-18	Bcn = 53,6
Taxa natalitat ‰	8,0‰	8,0‰	7,7‰	7,8‰	8,5‰	7,9‰		-0,6*	2017	Bcn = 8,3
Taxa mortalitat ‰	10,5‰	10,4‰	10,4‰	10,8‰	11,0‰	10,7‰		-0,3*	2017	Bcn = 9,6
Esperança de vida	83,4	83,6	84,2	83,9	83,8			-0,1*	2016	Bcn = 84,2
Homes	80,5	80,6	80,8	80,8	80,6			-0,2*	2016	Bcn = 81,2
Dones	85,8	86,1	87,2	86,7	86,6			-0,1*	2016	Bcn = 86,9
Nombre d'estrangers (valor absolut) (1)	21.221	21.240	19.929	18.854	19.587	21.245	22.869	7,6%	gen-18	7,6%
% estrangers (s/població) (1)	12,6	12,7	12,0	11,3	11,7	12,6	13,4	0,9*	gen-18	Bcn = 18,5
Principals nacionalitats (1)	Equador, Bolívia, Perú	Equador, Bolívia, Perú	Itàlia, Bolívia, Equador	Itàlia, Bolív. Equador	Itàlia, Bolív., Marroc	Itàlia, Bolívia, Perú	Itàlia, Hondu-res, Colòmbia		gen-18	Itàlia, Xina, Pakistan
Nombre de domicilis	69.307	69.156	69.037	68.957	68.958	69.388	69.806	0,6%	gen-18	10,6%
Ocupació mitjana (persones per domicili)	2,4	2,4	2,4	2,4	2,4	2,4	2,4	0,0*	gen-18	Bcn = 2,5
% domicilis amb un adult i un o més menors (2)	2,4%	2,4%	2,5%	2,5%	3,0%	3,0%	3,0%	0,0*	gen-18	Bcn = 3,0

* Variació en punts percentuals o diferència de valors

(1) A partir de 2016, els residents sense domicili fix (SDF) s'han distribuït als districtes dels Centres de Serveis Socials de l'Ajuntament - un per districte- on estan adscrits.

(2) Des de 2016, domicilis amb un adult de 18 anys i més, i un o més menors de 18. Per anys anteriors, domicilis amb un adult de 16 anys i més, i un o més menors.

Amb més de 170.000 habitants, Horta-Guinardó representa el 10,5% de la població de Barcelona. És un districte menys dens que el conjunt de la ciutat.
El pes del grup de la gent gran és més de dos punts superior a la mitjana de Barcelona, al contrari del que passa amb el grup de població en edat de treballar (16-64), mentre que el pes de la població de 0-15 anys és similar a la mitjana. La major proporció de gent gran i un pes semblant a la mitjana del grup de nens i joves fa que l'índex d'envelliment sigui més de 20 punts superior al conjunt de Barcelona, situant-se en tercer lloc, després de Les Corts i Sarrià-Sant Gervasi. Entre la població ≥65 anys i ≥75 anys, els que viuen sols són una proporció inferior a la del conjunt de la ciutat.
La taxa de natalitat disminueix i es situa per sota de la mitjana, mentre que la taxa de mortalitat es manté com la més elevada de la ciutat. L'esperança de vida també es manté pràcticament estable per ambdós sexes, i es situen per sota de la mitjana.
La proporció d'estrangers augmenta fins el 13,4%, però es manté cinc punts per sota a la de Barcelona, amb tots els barris amb percentatges inferiors al 15%.

ACTIVITAT ECONÒMICA	2012	2013	2014	2015	2016	2017	2018	% var. interanual última dada	Darrera dada disponible	Pes Dte./Ciutat o Valor BCN
Índex de renda de la població (Barcelona=100)	80,0	77,9	77,7	79,6	79,2	78,0		-1,2*	2017	Bcn = 100
Nombre d'establiments hotelers, hotels-apartament i pensions[(1)]	10	12	11	11	11	10	11	10,0%	2018	1,5%
Nombre de places d'hotels, hotels-apartaments i pensions	1.001	1.023	1.011	1.015	1.015	930	941	1,2%	2018	1,2%
% establiments hotelers de gran luxe, 5 i 4 estrelles	20,0%	16,7%	18,2%	18,2%	18,2%	20,0%	18,2%	-1,8*	2018	Bcn = 28,2%
Nombre d'habitatges d'ús turístic				198	253	253	259	2,4%	2018	2,7%
Nombre de places d'habitatges d'ús turístic					1.430	1.430	1.474	3,1%	2018	2,5%
Superfície cadastral destinada a activitat (m2) (2)	2.108.676	2.081.708	2.084.989	2.079.183	2.101.474	2.095.299	2.196.834	4,8%	2018	6,0%
Estructura per usos (%) (2): Comerç	23,5%	23,8%	23,7%	23,8%	23,6%	23,8%	23,2%	-0,6*	2018	Bcn = 23,0%
Indústria/Magatzems	22,6%	22,7%	22,6%	22,6%	22,3%	22,3%	24,8%	2,5*	2018	Bcn = 27,2%
Oficines	4,8%	4,8%	4,7%	4,8%	4,7%	4,6%	5,0%	0,3*	2018	Bcn = 17,6%
Ensenyament	16,5%	16,4%	16,3%	16,6%	16,4%	16,5%	15,4%	-1,0*	2018	Bcn = 10,3%
Sanitat	19,1%	19,4%	19,7%	19,5%	19,3%	19,4%	18,4%	-1,0*	2018	Bcn = 5,4%
Turisme i Hoteleria	2,2%	2,2%	2,2%	2,2%	2,2%	2,2%	3,3%	1,1*	2018	Bcn = 9,4%
Esportiu	9,9%	8,9%	8,9%	8,8%	9,7%	9,7%	9,3%	-0,4*	2018	Bcn = 4,5%
Espectacles	0,5%	0,5%	0,5%	0,5%	0,6%	0,6%	0,6%	0,0*	2018	Bcn = 1,7%
Altres	0,8%	1,3%	1,2%	1,2%	1,2%	0,9%	0,0%	-0,8*	2018	Bcn = 1,0%
Grau de satisfacció dels establiments del comerç respecte a la marxa del negoci comercial (entre 1 i 5)	2,2	2,1	2,6	2,6	2,7	3,1	3,0	-0,1*	2018	Bcn = 3,0
Evolució previsible del negoci els propers 2 anys als establiments comercials (% d'estab. que preveu augment)	18,4%	16,9%	35,7%	49,0%	30,9%	25,8%	27,6%	1,8*	2018	Bcn = 30,4%

* Variació en punts percentuals o diferència de valors

(1) A partir de 2016 l'oferta d'allotjament turístic prové del Cens d'Allotjament Turístic (CEAT) de l'Ajuntament de Barcelona. Per a anys anteriors, Direcció General de Turisme, Generalitat de Catalunya.
(2) Les dades de l'any 2018 no són comparables amb anys anteriors. Coincideixen la Revisió Cadastral, la Nova Ponència i s'amplia l'explotació cadastral als locals segons ús i destinació principal, quan anteriorment només s'explotava segons ús del càrrec. A partir del 2018, l'apartat Indústria, inclou també els magatzems.

L'índex de renda del districte d'Horta-Guinardó disminueix lleugerament respecte l'any anterior i es situa en un nivell mitjà-baix en relació a Barcelona, amb més de 20 punts de diferència. Tots els barris del districte es situen per sota de l'índex de Barcelona, destacant per una banda el barri de La Vall d'Hebron que és el que més s'aproxima a la mitjana de ciutat (95,8) i a l'altre extrem, el Carmel amb un índex del 54,2.
La presència d'activitat hotelera és reduïda, tot i que el 2018 augmenta en un establiment, i el pes dels hotels de categoria alta és inferior a la mitjana de la ciutat, amb només dos establiments. Pel que fa a les places d'habitatges d'ús turístic, només concentra el 2,5% del total de la ciutat.
La tipologia d'activitat segons superfície cadastral mostra una especialització relativa en sanitat i ensenyament, activitats en què el districte supera de forma important la mitjana de Barcelona. El comerç és l'activitat predominant, amb un pes semblant al que té al conjunt de la ciutat. L'ús industrial i logístic també és rellevant al districte, però inferior a la mitjana.
Les enquestes sobre activitat comercial mostren una lleugera recuperació de les perspectives de facturació, encara que el grau de satisfacció dels establiments comercials respecte a la marxa del negoci és manté pràcticament invariable.

MERCAT DE TREBALL	2012	2013	2014	2015	2016	2017	2018	% var. interanual última dada	Darrera dada disponible	Pes Dte./Ciutat o Valor BCN
Atur registrat	12.225	11.822	10.728	9.670	8.547	7.973	7.465	-6,4%	Des. 2018	10,8%
Perfil de l'atur registrat:										
% homes	50,0%	49,7%	49,2%	47,4%	46,5%	44,8%	44,9%	0,1*	Des. 2018	Bcn = 45,8%
% dones	50,0%	50,3%	50,8%	52,6%	53,5%	55,2%	55,1%	-0,1*	Des. 2018	Bcn = 54,2%
% estrangers	17,3%	16,4%	14,0%	14,4%	15,3%	16,5%	17,9%	1,5*	Des. 2018	Bcn = 20,5%
% edat <29 anys	14,1%	13,2%	12,1%	12,0%	12,2%	13,2%	13,5%	0,3*	Des. 2018	Bcn = 13,9%
% edat 30-44 anys	40,8%	38,3%	36,2%	34,5%	33,2%	32,5%	31,8%	-0,6*	Des. 2018	Bcn = 32,5%
% edat 45 i més anys	45,1%	48,5%	51,7%	53,5%	54,6%	54,3%	54,6%	0,3*	Des. 2018	Bcn = 53,6%
Pes de l'atur registrat (% aturats/població 16-64)	11,3%	11,1%	10,2%	9,3%	8,1%	7,5%	6,9%	-0,5*	Des. 2018	Bcn = 6,5%
Pes de l'atur de llarga durada/total d'atur registrat (%)		44,1%	45,5%	43,8%	41,7%	38,7%	37,0%	-1,7*	Des. 2018	Bcn = 36,6%
% residents al districte que treballen al districte	21,7%	32,0%	24,3%	33,1%	23,6%	26,6%	21,1%	-5,5*	2018	Treballen a
% residents al districte que treballen a resta de Barcelona	55,7%	46,0%	52,5%	50,4%	56,1%	51,5%	59,5%	8,1*	2018	Bcn = 78,8%
% residents al districte que treballen fora de Barcelona	21,5%	22,0%	22,0%	15,8%	19,2%	21,6%	19,4%	-2,2*	2018	Treballen fora Bcn = 21,1%
% residents a Barcelona que treballen al districte	4,8%	5,6%	5,3%	6,3%	4,3%	5,1%	4,3%	-0,8*	2018	Bcn = 78,8%

* Variació en punts percentuals o diferència de valors

L'atur registrat a Horta-Guinardó es redueix en un 6,4% durant el 2018, percentatge lleugerament superior al del conjunt de la ciutat (-6,0%). Es manté la proporció de dones aturades (55,1%), que es gairebé un punt superior a la mitjana de Barcelona. Per grups d'edat, també es manté el pes dels aturats major de 45 anys (54,6%), un punt superior al valor de ciutat (53,6%). El pes dels aturats estrangers sobre el total augmenta (17,9%) i és superior en més de quatre punts a la proporció de població estrangera del districte (13,4%), però es situa per sota de la mitjana. El pes de l'atur registrat estimat sobre la població de 16 a 64 anys es redueix fins al 6,9%, lleugerament per sobre de la mitjana (6,5%), mentre que l'atur de llarga durada disminueix fins el 37% del total.

D'acord amb l'Enquesta de Serveis de 2018, prop del 60% de la població resident treballa a la resta de Barcelona, mentre que només un 21% treballa al mateix districte, el percentatge més baix de tota la ciutat, i un 19,4% ho fa fora de Barcelona.

MERCAT IMMOBILIARI	2012	2013	2014	2015	2016	2017	2018	% var. interanual última dada	Darrera dada disponible	Pes Dte./Ciutat o Valor BCN
Llicències d'obres: superfície aprovada per tipologia (m2)	23.447	28.187	31.574	59.785	47.184	31.977	27.118	-15,2%	2018	3,2%
estructura per ús (%), residencial	34,2%	43,7%	36,9%	30,4%	29,2%	59,3%	47,9%	-11,4*	2018	Bcn =41,4%
aparcaments	5,4%	16,7%	32,3%	16,1%	25,0%	16,3%	12,1%	-4,3*	2018	Bcn =12,5%
equipaments	51,4%	35,7%	14,6%	33,4%	14,7%	7,8%	18,8%	11,0*	2018	Bcn =9,2%
oficines	1,0%	0,0%	1,0%	0,1%	0,0%	5,5%	1,3%	-4,2*	2018	Bcn =6,2%
comerç	1,5%	1,4%	9,0%	12,7%	8,0%	2,8%	0,0%	-2,8*	2018	Bcn =9,2%
altres	6,5%	2,5%	6,2%	7,3%	23,1%	8,2%	19,9%	11,7*	2018	Bcn =21,5%
Valor cadastral locals (€/m2)	558	556	613	675	678	674	674	0,0%	2018	Bcn = 947,3
Locals cadastrals	132.666	133.121	133.449	133.822	134.479	134.813	135.468	0,5%	2018	9,5%
% habitatge	65,0%	64,9%	64,8%	64,7%	64,6%	64,7%	63,1%	-1,6*	2018	Bcn =57,0%
% comerç	5,4%	5,4%	5,4%	5,4%	5,3%	5,3%	5,8%	0,5*	2018	Bcn =6,6%
% oficines	0,6%	0,6%	0,6%	0,6%	0,6%	0,5%	0,6%	0,0*	2018	Bcn =2,3%
Superfície dels habitatges: de fins a 61 m2 (%)	39,5%	39,6%	39,5%	39,4%	39,3%	39,4%	38,3%	-1,1*	2018	Bcn =30,2%
de més de 120 m2 (%)	2,2%	2,2%	2,2%	2,2%	2,2%	2,2%	2,2%	0,0*	2018	Bcn =8,4%
Antiguitat dels habitatges: construïts abans 1960 (%)	25,3%	25,3%	25,1%	25,1%	25,0%	24,9%	24,9%	0,0*	2018	Bcn =36,7%
construïts entre 1960 i 1980 (%)	59,8%	59,7%	59,6%	59,5%	59,3%	59,2%	60,3%	1,1*	2018	Bcn =46,6%
Habitatges iniciats	14	63	30	72	77	130	146	12,3%	2018	6,6%
Habitatges acabats	205	28	5	49	200	54	61	13,0%	2018	4,9%
Preu mitjà d'oferta habitatge 2ª mà (€/m2)	2.378	2.223	2.208	2.302	2.493	2.951	3.092	4,8%	4rt.T.2018	Bcn = 4.344
Esforç teòric d'accés a l'habitatge de 2ª mà			4,3	4,5	4,3	4,8		0,5*	2017	Bcn = 6,1
Preu mitjà habitatge de lloguer (€/m2/mes)	10,10	9,32	9,03	9,92	10,73	11,88	11,87	-0,1%	2018	Bcn = 13,42
Nombre de contractes de lloguer registrats	3.331	3.772	3.853	3.527	3.656	4.196	4.511	7,5%	2018	8,4%
Nombre de compravendes d'habitatge registrades		765	933	1.176	1.560	1.815	1.660	-8,5%	2018	12,0%
Import mitjà de les compravendes (€/m2 construït)		2.105	2.023	2.251	2.357	2.697	3.041	12,8%	2018	Bcn = 3.995
TERRITORI I MEDI AMBIENT	2012	2013	2014	2015	2016	2017	2018	% var. interanual última dada	Darrera dada disponible	Pes Dte./Ciutat o Valor BCN
Superfície segons ús del sol										
% superfície de sòl ús residencial	26,1%	24,8%	24,7%	24,7%	24,7%	24,6%	24,3%	-0,3*	2018	Bcn =27,1%
% superfície de sòl d'ús industrial i infraestructures	0,3%	0,3%	0,3%	0,3%	0,3%	0,3%	0,3%	0,0*	2018	Bcn =13,7%
% superfície de sòl d'ús equipament	12,1%	12,1%	12,1%	12,1%	12,1%	12,1%	12,1%	0,1*	2018	Bcn =10,1%
Superfície de voreres (m2)	822.996	822.892	824.776	908.415	894.989	895.757	909.452	1,5%	2018	9,2%
Superfície de zones amb prioritat de vianants (ha)	4,1	4,1	4,8	4,8	4,8	7,5		57,4%	2017	5,9%
Parcs urbans (ha)	49,4	52,4	52,4	52,2	52,2	52,2	52,2	0,0%	2018	8,9%
M2 Verd urbà / hab.	7,3	7,5	7,8	7,9	7,8	7,9	7,9	0,0*	2018	Bcn = 7,1
Àrees de jocs infantils	91	93	99	106	111	107	109	1,9%	2018	12,5%
Superfície de les àrees de jocs infantils (m2)	n.d	n.d	n.d	n.d	n.d	16.877			2017	10,6%
Nombre de fonts	165	171	179	175	184	185	187	1,1%	2018	11,0%

* Variació en punts percentuals o diferència de valors

La superfície aprovada a les llicències d'obres del districte durant l'any 2018, es redueix un 15%, l'ús residencial continua essent el predominant (48%), juntament amb el d'equipaments (18,8%). El valor cadastral dels locals es manté invariable respecte 2017 i és un 30% inferior al valor mitjà de Barcelona. El 63% dels locals cadastrals són habitatges, conferint al districte un caràcter predominantment residencial. El 2018 els habitatges iniciats augmenten més d'un 12% i concentren el 6,6% del total de la ciutat. Els preus dels habitatges de segona mà augmenten un 4,8% i es situen prop d'un 30% per sota la mitjana, mentre que els de lloguer es mantenen estables. El nombre de compravendes registrades va disminuir un 8,5% el darrer any, al contrari que el nombre de contractes de lloguer que va augmentar un 7,5%.
El districte presenta un major pes relatiu de la superfície de sòl per a equipaments (12,1%) que el conjunt de la ciutat (10,1%) i concentra el 5,9% de la superfície de zones amb prioritat de vianants. La ràtio de verd urbà per habitant també és superior a la mitjana de la ciutat.

FORMACIÓ I EDUCACIÓ	2012	2013	2014	2015	2016	2017	2018	% var. interanual última dada	Darrera dada disponible	Pes Dte./Ciutat o Valor BCN
Nombre escoles bressol i llars públiques	13	14	14	15	15	15		0,0%	curs 2017-18	14,6%
Nombre escoles públiques d'infantil i primària	21	21	21	20	20	20		0,0%	curs 2017-18	11,8%
Nombre d'instituts de secundària i CF públics	7	7	7	7	7	7		0,0%	curs 2017-18	9,0%
Centres privats concertats (infantil, primària i secundària)	21	16	16	16	16	16		0,0%	curs 2017-18	8,2%
Alumnes de 0-3 anys (1)	1.687	1.900	1.796	1.880	1.781	1.848		3,8%	curs 2017-18	10,2%
Alumnes escoles bressol i llars públiques (0-3 anys)	1.023	1.132	1.095	1.221	1.207	1.207		0,0%	curs 2017-18	14,2%
Alumnes llars d'infants concertades i privades (0-3 anys)	664	768	701	659	574	641		11,7%	curs 2017-18	6,6%
Alumnes 3-16 anys (1)	18.843	18.797	18.844	18.813	18.870	19.021		0,8%	curs 2017-18	10,7%
centres públics	7.529	7.479	7.435	7.465	7.507	7.675		2,2%	curs 2017-18	10,3%
centres concertats i privats	11.314	11.318	11.409	11.348	11.363	11.346		-0,1%	curs 2017-18	11,0%
% Alumnes graduats/avaluats al finalitzar 4rt.ESO	88,6%	88,8%	89,9%	91,0%	90,5%			-0,5*	curs 2016-17	Bcn =90,7%
% Alumnes que no superen el nivell de competències de 4rt. ESO a anglès				11,6%	9,7%			-1,9*	curs 2016-17	Bcn =10,6%
% Alumnes que no superen el nivell de competències de 4rt. ESO a matemàtiques				13,5%	11,6%			-1,9*	curs 2016-17	Bcn =12,0%
% Alumnat estranger/total alumnat infantil, primària i ESO	10,8%	10,5%	9,8%	9,8%	10,2%	11,6%		1,4*	curs 2017-18	Bcn =14,2%
centres públics	20,9%	20,2%	18,6%	18,6%	17,8%	19,5%		1,7*	curs 2017-18	Bcn =22,2%
centres concertats i privats	4,1%	4,1%	4,1%	4,0%	5,2%	6,3%		1,1*	curs 2017-18	Bcn =8,4%
% Alumnes de 3-16 anys escolaritzats al districte on viuen						71,9%			curs 2017-18	Bcn =74,0%
% Alumnes de 3-16 anys escolaritzats fora del districte on viuen						27,4%			curs 2017-18	Bcn =24,1%
% Alumnes de 3-16 anys escolaritzats fora de BCN						0,7%			curs 2017-18	Bcn =1,9%
Alumnes batxillerat (1)	1.755	1.849	1.915	1.916	1.942	1.925		-0,9%	curs 2017-18	8,5%
centres públics	840	874	897	910	916	856		-6,6%	curs 2017-18	10,2%
centres concertats i privats	915	975	1.018	1.006	1.026	1.069		4,2%	curs 2017-18	7,5%
Alumnes Formació Professional (1)	2.754	2.811	2.800	3.079	3.059	2.861		-6,5%	curs 2017-18	8,0%
centres públics	1.974	2.038	2.013	1.939	2.044	1.924		-5,9%	curs 2017-18	12,7%
centres concertats i privats	780	773	787	1.140	1.015	937		-7,7%	curs 2017-18	4,6%
Nivell d'estudis (2)(3)										
% població sense estudis	10,7	10,1	9,3	5,8	4,4	4,0	3,6	-0,4*	gen-18	Bcn =2,5%
% estudis obligatoris	44,8	44,0	43,9	46,6	45,6	45,0	44,5	-0,5*	gen-18	Bcn =38,9%
% batxiller superior, CFGM	25,1	25,5	25,5	25,5	25,6	25,7	25,7	0,0*	gen-18	Bcn =25,1%
% estudis universitaris i CFGS	19,4	20,4	21,2	22,1	22,8	23,8	24,8	1,0*	gen-18	Bcn =31,9%

(1) Les dades dels cursos 2010-2011 a 2014-2015 corresponen al recull estadístic del CEB del juny de cada any, mentre que les de 2015-2016 en endavant, són relatives a les matriculacions, no comparables.
(2) Població de 16 anys i més
(3) El 2016 es troba en fase d'actualització (INE) l'adaptació del nivell de formació de la població de 16 anys i més a les codificacions de l'INE. Això ha originat un augment dels 'no consta' i fa que les dades no siguin comparables amb anys anteriors.

Amb dades del curs 2017-2018, els alumnes a Horta-Guinardó estudien majoritàriament en centres concertats i privats, tant els de 3-16 anys (59,6%) com els de Batxillerat (55,5%) però els de Formació Professional ho fan principalment en centres públics (67%). El curs 2017-18, els alumnes de 3 a 16 anys que cursen estudis en centres públics augmenten un 2,2%, variació contrària a la de l'alumnat de Batxillerat (-6,6%), mentre que el de cicles formatius disminueix notablement tant als centres públics com privats.
La taxa de graduació a la ESO del curs 2016-17, disminueix fins el 90,5%, dada molt semblant a la mitjana de Barcelona, mentre que el percentatge d'alumnes que no superen el nivell de competències de 4rt. ESO a anglès i a matemàtiques, es troba lleugerament per sota. L'alumnat estranger en ensenyaments de 3 a 16 anys representa el 11,6%, però arriba al 19,5% als centres públics. Un 72% dels alumnes de 3-16 anys estan escolaritzats dins del districte on viuen. El percentatge de població amb estudis postobligatoris és del 50,5%, per sota de la mitjana de Barcelona, però la població amb estudis universitaris és de prop del 25%, set punts inferior a la mitjana.

CULTURA I ESPORTS	2012	2013	2014	2015	2016	2017	2018	% var. Interanual última dada	Darrera dada disponible	Pes Dte./Ciutat o Valor BCN
Visites biblioteques	658.860	646.376	597.993	546.284	560.468	530.481	497.508	-6,2%	2018	7,8%
Biblioteca Guinardó - Mercè Rodoreda	250.649	240.724	235.099	206.597	199.883	202.562	202.750	0,1%	2018	3,2%
Biblioteca El Carmel - Juan Marsé	185.796	179.339	157.847	129.883	124.575	119.457	121.208	1,5%	2018	1,9%
Biblioteca Montbau - Albert Perez Baró	40.724	38.081	21.043	26.620	57.622	50.536	52.287	3,5%	2018	0,8%
Biblioteca Horta - Can Mariner	181.691	188.232	184.004	183.184	178.388	157.926	121.263	-23,2%	2018	1,9%
Visitants museus			724	19.023	47.050	42.315	38.335	-9,4%	2018	0,1%
museus municipals i consorciats			724	19.023	47.050	42.315	38.335	-9,4%	2018	0,5%
museus públics no municipals										
museus privats										
Visitants espais interès arquitectònic: Recinte Sant Pau			305.323	235.207	259.330	279.930	276.358	-1,3%	2018	2,5%
Centres Cívics			5	5	5	5	5	0,0%	2018	9,6%
Assistents a les activitats de difusió cultural (1)			29.905	32.851	25.297	18.330	21.308	16,2%	2018	5,0%
Inscripcions a les activitats de formació			6.547	6.596	7.328	5.390	7.675	42,4%	2018	5,2%
Fabriques de Creació									2018	0,0%
Participants a les activitats de difusió									2018	0,0%
Espais esportius en instal·lacions públiques	296	293	299	292	298	300		0,7%	2017	15,9%
Instal·lacions esportives municipals amb abonats	6	6	6	6	6	6		0,0%	2017	12,0%
Abonats a instal·lacions esportives municipals	12.924	12.856	12.441	12.332	12.572	13.436		6,9%	2017	7,1%

(1) A partir del 2018 no es tenen en compte els usuaris d'activitats relacionades amb les exposicions i mostres, per tant les dades no són comparables amb anys anteriors.

El districte compta amb quatre biblioteques públiques que apleguen en total prop de 500.000 usuaris, un 6,2% menys que l'any anterior, i suposen el 7,8% del total de visites a les biblioteques de la ciutat. Pel que fa als espais d'interès arquitectònic, el recinte modernista de Sant Pau ha rebut més de 276.000 visitants, xifra lleugerament inferior a la del 2017 (-1,3%), i l'espai del Turó de la Rovira, que forma part del MUHBA, ha rebut més de 38.000 visites guiades, un 9,4% menys.
El nombre de participants en les activitats de difusió cultural organitzades pels quatre centres cívics del districte han estat 21.308 i el nombre d'inscripcions a les activitats de formació, 7.675, ambdues xifres molt superiors a les de l'any 2017 donat que per aquest any no hi havia dades disponibles per al Centre Cívic Teixonera.
El districte concentra prop del 16% dels espais esportius en instal·lacions públiques de la ciutat. El nombre d'abonats a les sis instal·lacions esportives municipals ha estat de més de 13.400, amb un increment de prop del 7% respecte el 2016, i representa el 7,1% del total d'abonats a la ciutat

SERVEIS SOCIALS	2012	2013	2014	2015	2016	2017	2018	% var. Interanual última dada	Darrera dada disponible	Pes Dte./Ciutat o Valor BCN
Població de 85 i més anys que viu sola (valor absolut)	2.023	2.190	2.280	2.358	2.415	2.582	2.692	4,3%	gen-18	10,5%
Població amb discapacitat reconeguda[1]		14.455	14.707	14.001	14.355			2,5%	2016	10,9%
Nombre de PIRMI per districte										
Nombre d'expedients	285	273	278	326	289	293		1,4%	2017	10,7%
Nombre de beneficiaris	579	569	599	684	589	579		-1,7%	2017	10,4%
Persones usuàries de la Targeta Rosa	29.879	29.701	29.127	28.677	28.657	27.871	27.373	-1,8%	2018	13,1%
Persones ateses als centres de Serveis Socials	7.326	7.414	7.653	8.337	9.204	9.957	10.152	2,0%	2018	12,1%
Persones usuàries amb algun servei de SAD	2.393	2.441	2.395	2.466	2.675	3.137	3.273	4,3%	2018	12,9%
Persones ateses amb teleassistència	6.560	7.553	8.245	8.902	9.418	10.149	10.694	5,4%	2018	12,0%
Menors atesos pels EAIA	369	340	390	408	391	425	450	5,9%	2018	11,5%
Places residències gent gran (públiques i privades)	3.047	3.037	3.134	3.106	3.501	3.509		0,2%	2017	24,7%
Iniciativa pública	401	401	401	401	598	598		0,0%	2017	26,7%
Iniciativa social	284	284	284	284	284	287		1,1%	2017	13,1%
Iniciativa mercantil	2.362	2.352	2.449	2.421	2.619	2.624		0,2%	2017	26,9%

RELACIÓ AMB LA CIUTADANIA	2013	2014	2015	2016	2017	2018	2019	% var. Interanual última dada	Darrera dada disponible	Pes Dte./Ciutat o Valor BCN
Atencions presencials OAC	99.415	106.727	97.536	85.931	90.632	102.125	102.531	0,4%	2018	8,3%
% Participació a les eleccions municipals				58,7%				8,0*	2015	Bcn =60,6%
Percepció ciutadana										
Satisfacció de viure al barri (0-10)	7,96	7,92	7,82	7,88	8,13	8,18	8,25	0,07*	2018	Bcn = 8,05
Principals problemes del barri	Urbanisme Inseguretat	Inseguretat Transports	Inseguretat Urbanisme	Transports, Urbanisme	Urbanisme, Neteja	Aparcament, Urbanisme	Inseguretat, Neteja		2018	Inseguretat, Neteja

* Variació en punts percentuals o diferència de valors

(1) A partir de 2016 aquesta dada esta disponible cada dos anys

A Horta-Guinardó viuen soles prop de 2.700 persones de 85 i més anys, el 10,5% del total de la ciutat, un 35,8% del total de la població d'aquesta franja d'edat. Prop de l'11% de les persones amb discapacitat reconeguda de Barcelona es troben al districte. Els beneficiaris de PIRMI el 2017 suposen el 10,4% del total de la ciutat. El 2018, les visites als Centres de Serveis Socials augmenten un 2%, i sobrepassen els 10.000 usuaris, que suposen més del 12% dels atesos a la ciutat. També el nombre d'usuaris amb SAD augmenta un 4,4%, representant el 13% del total, mentre que les persones ateses amb el servei de tele-assistència, ho fan en major proporció, 5,4%. El districte concentra més de la quarta part de les places en residències públiques per a gent gran de la ciutat (26,7%) i també de les privades (26,9%).
El nombre d'atencions a l'OAC es manté pràcticament estable respecte l'any anterior i representa el 8,3% del total de la ciutat. La participació a les últimes eleccions municipals augmenta més de 8 punts. La gent es mostra força satisfeta de viure als barris del districte (8,25), la segona puntuació més alta dels deu districte, essent la inseguretat i la neteja els problemes considerats més importants.

TRANSPORTS I COMUNICACIONS	2012	2013	2014	2015	2016	2017	2018	% var. Interanual última dada	Darrera dada disponible	Pes Dte./Ciutat o Valor BCN
Nombre d'accidents	610	631	630	733	727	760		4,5%	2017	7,4%
Turismes / 1000 hab	360	336	336	340	343	344		0,4%	2017	Bcn = 363
% turismes > 10 anys	51,3%	49,7%	53,9%	57,0%	59,7%	61,6%		1,9*	2017	Bcn = 60,8%
Motos i ciclomotors / 1000 hab	185	166	168	174	178	181		1,4%	2017	Bcn = 177
% motos >10 anys	40,7%	33,8%	36,2%	41,4%	46,5%	50,9%		4,4*	2017	Bcn = 51,4%
Matriculacions de turismes	1.393	1.461	1.679	1.923	2.240	2.558		14,2%	2017	9,2%
Places aparcaments subterranis municipals	4.386	4.386	4.386	4.738	4.644	4.644		0,0%	2017	7,7%
Us de noves tecnologies de comunicació										
% població que utilitza internet	69,0%	70,5%	70,5%	75,2%	76,5%	79,6%	83,6%	4,0*	2018	Bcn = 88,1%
% població que utilitza correu electrònic	65,7%	66,3%	63,9%	70,7%	71,1%	73,3%	75,4%	2,1*	2018	Bcn = 79,7%
% població connectada a xarxes socials	41,3%	42,4%	43,0%	53,3%	49,3%	55,3%	55,7%	0,4*	2018	Bcn = 57,8%
% població que usa telèfon mòbil	94,4%	92,8%	94,9%	95,1%	97,0%	97,4%	99,6%	2,2*	2018	Bcn = 99,1%
Punts de connexió del servei Barcelona Wifi	29	30	57	61	89	89		0,0%	2017	7,6%

* Variació en punts percentuals o diferència de valors

El accidents de circulació al districte augmenten un 4,5% l'any 2017, molt superior a la mitjana de Barcelona (1,9%) i representen el 7,4% del total de la ciutat.
El nombre de turismes per 1000 habitants és inferior a la mitjana de la ciutat, però el de motos i ciclomotors és superior. Més del 61% dels turismes del districte tenen més de 10 anys, xifra lleugerament superior a la mitjana, mentre que el de motos és lleugerament inferior.
La matriculació de turismes al districte s'incrementa un 14,2%, i concentra el 7,7% de les places d'aparcament municipal.
El percentatge de població que utilitza les noves tecnologies és inferior a la mitjana de ciutat en tots els casos, excepte en l'ús de la telefonia mòbil que és lleugerament superior. L'any 2017 els punts de connexió del servei Barcelona Wifi del districte es mantenen i suposen el 7,6% del total de la ciutat.

SEGURETAT CIUTADANA	2012	2013	2014	2015	2016	2017	2018	% var. Interanual última dada	Darrera dada disponible	Pes Dte./Ciutat o Valor BCN
Índex de victimització	23,3	16,6	20,1	-	20,0	21,2		1,2*	2017	Bcn = 25,6
Índex de denúncia	37,1	41,2	23,2	-	35,1	24,1		-11,0*	2017	Bcn = 22,4
Puntuació del nivell de seguretat del seu barri (0-10)	6,4	6,3	6,4	6,4	-	6,5	6,3	-0,2*	2018	Bcn = 6,4
Puntuació del nivell de seguretat de la ciutat (0-10)	5,5	5,8	6,0	6,1	-	6,4	6,2	-0,2*	2018	Bcn = 6,2
Serveis del cos de bombers	1.094	1.068	1.167	1.294	1.366	1.456	1.636	12,4%	2018	8,2%
Denúncies per infraccions administratives (GUB)		2.477	1.923	1.729	1.740	1.624		-6,7%	2017	1,5%
Infraccions de l'ordenança de convivència / 100 hab	8,5	0,7	0,6	0,5	0,6	0,6		0,0*	2017	Bcn = 6,7
Incidents per degradació de l'espai públic / 1000 hab	1,5	1,2	1,4	1,4	1,3	1,2		-0,1*	2017	Bcn = 2,0
Incidents en la convivència veïnal / 1000 hab	18,5	17,6	15,5	17,5	16,1	18,5		2,4*	2017	Bcn = 23,8
Incidents per activitats molestes a l'espai públic / 1000 hab	12,6	9,7	11,7	13,2	12,8	14,5		1,7*	2017	Bcn = 26,9
Incidents per activitats indegudes a l'espai públic / 1000 hab	2,7	2,4	2,3	2,1	1,8	1,6		-0,2*	2017	Bcn = 5,1
Infraccions penals conegudes per la policia / 100 hab	4,4	4,4	4,5	4,7	n.d.	n.d.		0,2*	2015	Bcn = 10,9
Delictes i faltes contra el patrimoni / 100 hab	3,6	3,4	3,7	3,9	n.d.	n.d.		0,2*	2015	Bcn = 9,7
Total fets coneguts pels Mossos d'Esquadra	7.539	7.263	7.401	7.606	7.701	7.871		2,2%	2017	4,2%
% Robatoris, furts i faltes contra el patrimoni	76,7%	77,3%	75,1%	68,2%	61,7%	62,2%		0,6*	2017	Bcn =77,3%

* Variació en punts percentuals o diferència de valors

(1) L'edició 2016 de l'Enquesta de Victimització no és representativa a nivell de Districte.

Segons l'Enquesta de Victimització de 2018, l'índex de victimització del districte augmenta el 2017, però es situa per sota de la mitjana de Barcelona, i és el segon més baix de la ciutat després de Les Corts. En canvi, l'índex de denúncia disminueix notablement però es situa per sobre de la mitjana de la ciutat.
Els serveis realitzats pel cos de bombers han augmentat un 12,4% respecte el 2017 i representen el 8,2% del total de Barcelona.
Els ciutadans valoren la seguretat al seu barri amb un 6,3 el 2018, de manera similar a la seguretat a nivell de ciutat, ambdues puntuacions semblants al valor de Barcelona. Els altres indicadors relatius a la seguretat ciutadana obtenen molt millors resultats que la mitjana. El nombre de fets coneguts pels Mossos d'Esquadra suposen el 4,2% del total de Barcelona i més d'un 62% correspon a robatoris, furts i faltes contra el patrimoni.

Indicador	Definició	Unitat	Periodicitat	Font
POBLACIÓ				
Població (valor absolut)	Persones empadronades		Anual	Des de 2016, lectura Padró Municipal d'Habitants a 1 de gener. Pels anys anteriors, lectura a 30 de juny. Departament d'Estadística
Densitat neta (hab/hectàrea)	Habitants/superfície residencial		Anual	
Estructura d'edats	Edat any a any de la població		Anual	
% grup 0-3 anys	Població de 0 a 3 anys/total població		Anual	
% grup 0-15 anys	Població de 0 a 15 anys/total població		Anual	
% grup 16-64 anys	Població de 16 a 64 anys/total població		Anual	
% grup 65 i més anys	Població de 65 anys i més/total població		Anual	
Població major de 75 anys (valor absolut)	Població de 75 anys i més		Anual	
% més 65 anys sols	Població de 65 anys i més que viu sola/població total de 65 anys i més		Anual	
% més 75 anys que viuen sols	Població de 75 anys i més que viu sola/població total de 75 anys i més		Anual	
Índex envelliment	(Població de 65 anys i més/població de 0 a 15 anys)*100		Anual	
Índex sobreenvelliment	(Població de 75 anys i més/població 65 anys i més)*100		Anual	
Índex de dependència demogràfica	(Població de 0 a 15 anys i de 65 anys i més/població de 16 a 64 anys)*100		Anual	
Taxa natalitat ‰	(Naixements/total població)*1000		Anual	Moviments Demog. DE
Taxa mortalitat ‰	(Defuncions/total població)*1000		Anual	Moviments Demog. DE
Esperança de vida	Nombre mitjà d'anys que viuria cada nascut si la mortalitat no canviés		Anual	Agència Salut Pública
Nombre d'estrangers (valor absolut)	Població empadronada de nacionalitat estrangera		Anual	Lectura Padró a gener de cada any
% estrangers	Població nacionalitat estrangera/total població		Anual	
Principals nacionalitats	Tres nacionalitats més nombroses		Anual	
Nombre de domicilis	Domicilis amb persones empadronades		Anual	Des de 2016, Padró a 1 gener (per anys anteriors, 30 juny)
Ocupació mitjana (persones per domicili)	Població/nombre de domicilis		Anual	
% domicilis amb un adult	Domicilis amb un adult i un o més menors/total domicilis		Anual	

Indicador	Definició	Unitat	Periodicitat	Font
ACTIVITAT ECONÒMICA				
Índex de renda de la població (Barcelona=100)	Nivell mitjà de renda familiar disponible dels habitants del districte en relació amb la mitjana de Barcelona (Índex 100).	Índex (BCN=100)	Anual	Barcelona Economia GTP
Nombre d'establiments hotelers, hotels-apartament i pensions	Nombre d'establiments hotelers, hotels-apartament i pensions al districte		Anual	Cens d'establiments d'allotjament turístic.
Nombre places hoteleres	Nombre places hoteleres		Anual	Cens d'establiments d'allotjament turístic.
% establiments hotelers de gran luxe, 5 i 4 estrelles	% d'hotels de més categoria sobre l'oferta d'allotjament	%	Anual	Cens d'establiments d'allotjament turístic.
Nombre d'habitatges d'ús turístic	Nombre d'habitatges d'ús turístic		Anual	Cens d'establiments d'allotjament turístic.
Nombre de places d'habitatges d'ús turístic	Nombre de places d'habitatges d'ús turístic		Anual	Cens d'establiments d'allotjament turístic.
Superfície cadastral destinada a activitat (m2)	Valor absolut d'acord amb la base de Dades de l'Impost sobre béns immobles	m2	Anual	Base dades IBI. IMH
Estructura per usos (%): Comerç	% de superfície destinada a Comerç	m2	Anual	Base dades IBI. IMH
Indústria	% de superfície destinada a Indústria	m2	Anual	Base dades IBI. IMH
Oficines	% de superfície destinada a Oficines	m2	Anual	Base dades IBI. IMH
Ensenyament	% de superfície destinada a Ensenyament	m2	Anual	Base dades IBI. IMH
Sanitat	% de superfície destinada a Sanitat	m2	Anual	Base dades IBI. IMH
Turisme i Hoteleria	% de superfície destinada a Turisme i Hoteleria	m2	Anual	Base dades IBI. IMH
Esportiu	% de superfície destinada a Espectacles	m2	Anual	Base dades IBI. IMH
Espectacles	% de superfície destinada a Esports	m2	Anual	Base dades IBI. IMH
Altres	% de superfície destinada a altres activitats	m2	Anual	Base dades IBI. IMH
Grau de satisfacció dels establiments del comerç respecte a la marxa del negoci comercial del districte (entre 1 i 5)	Enquesta als comerciants del districte sobre la marxa del negoci	Valors d'1 a 5	Trimestral	Enquesta d'Activitat del Comerç
Evolució previsible del negoci els propers 2 anys als establiments comercials del districte (% d'estab. que preveu augment)	Enquesta als comerciants del districte sobre la marxa del negoci	%	Trimestral	Enquesta d'Activitat del Comerç
MERCAT DE TREBALL				
Atur registrat	Persones inscrites com aturades al SCC		Mensual	Empresa i Ocupació
Perfil de l'atur registrat:				
Sexe (homes/dones)	(Homes/dones aturats)/total aturats*100		Mensual	Dp. Empresa i Ocupació (estimació del DE)
% d'estrangers	(estrangers aturats)/total aturats*100		Mensual	
Edat (<29 anys/30-44 anys/45 i més anys)	(aturats <29 anys/30-44 anys/45 anys i més)/total aturats*100		Mensual	
Pes de l'atur registrat	(% aturats/població 16-64)		Mensual	(estimació del DE)
Pes de l'atur de llarga durada/total d'atur registrat	Estimació de la proporció d'aturats de llarga durada (més de 12 mesos) sobre el total d'aturats registrats		Mensual	(estimació DE)
% residents al districte que treballen al districte			Anual	Enquesta Serveis M.
% residents al districte que treballen a resta de Barcelona			Anual	Enquesta Serveis M.
% residents al districte que treballen fora de Barcelona			Anual	Enquesta Serveis M.
% residents a Barcelona que treballen al districte			Anual	Enquesta Serveis M.

Indicador	Definició	Unitat	Periodicitat	Font
MERCAT IMMOBILIARI				
Llicències d'obres per tipologia (%)	Sostre previst en m2 a les llicències d'obres per tipologia (%)		Trimestral	DE
residencial	Sostre previst en m2 a les llicències d'obres per tipologia (%)		Trimestral	DE
aparcaments	Sostre previst en m2 a les llicències d'obres per tipologia (%)		Trimestral	DE
equipaments	Sostre previst en m2 a les llicències d'obres per tipologia (%)		Trimestral	DE
oficines	Sostre previst en m2 a les llicències d'obres per tipologia (%)		Trimestral	DE
comerç	Sostre previst en m2 a les llicències d'obres per tipologia (%)		Trimestral	DE
Valor cadastral locals	Mitjana valors unitaris (valor cadastral total en € per m2 dels locals)		Anual	Institut Mpal. Hisenda
Locals cadastral	Nombre total de locals		Anual	Institut Mpal. Hisenda
% habitatge	(locals habitatge/total locals)*100		Anual	Institut Mpal. Hisenda
% comerç	(locals comerç/total locals)*100		Anual	Institut Mpal. Hisenda
% oficines	(locals oficines/total locals)*100		Anual	Institut Mpal. Hisenda
Superfície dels habitatges: de menys de 61 m2 (%)	nombre habitatges de menys 61m2/nombre habitatges	%	Anual	Base dades IBI. IMH
de més de 120 m2 (%)	nombre habitatges de més de 120m2/nombre habitatges	%	Anual	Base dades IBI. IMH
Antiguitat dels habitatges: construïts abans 1960 (%)	habitatges construïts abans de 1960/nombre habitatges	%	Anual	Base dades IBI. IMH
construïts entre 1960 i 1980 (%)	habitatges construïts entre 1960 i 1980/nombre habitatges	%	Anual	Base dades IBI. IMH
Habitatges iniciats	Projectes visats pel Col·legi d'Aparelladors		Trimestral	Secret.Habitatge. Generalitat
Habitatges acabats	Certificats finals d'obra del Col·legi d'Aparelladors		Trimestral	
Lloguer mitjà per superfície (€/m2/mes)	Preu mitjà del lloguer d'habitatge €/m2/mes (mitjana anual)	€/m2/mes	Trimestral	Secret.Habitatge. Generalitat
Nombre de contractes de lloguer	Nombre de contractes realitzats durant l'any		Trimestral	
Preu mitjà d'oferta de l'habitatge 2ª mà (€/m2)	Preu mitjà de venda €/m2 habitatge 2a mà (4rt. Trimestre)	€/m2	Trimestral	Idealista.com
Esforç teòric d'accés a l'habitatge de 2ª mà	Preu habitatge 2ª mà/Renda Familiar Disponible	Anys	Anual	Barcelona Economia GTP
Nombre de compravendes d'habitatge registrades	Recompte d'habitatges inscrits al Registre de la Propietat		Trimestral	Registradors Propietat
Import mitjà de les compravendes (€/m2 construït)	Import mitjà de les compravendes inscrites al Registre	€/m2 construït	Trimestral	Registradors Propietat
TERRITORI i MEDI AMBIENT				
% superfície segons ús del sol				
Superfície de sòl ús residencial	(superfície sol d'ús residencial/total superfície)*100		Anual	Informació de Base Cartografia. IMI.
Superfície de sòl d'ús industrial i infraestructures	(superfície sol d'ús industrial i infraestructures/total superfície)*100		Anual	
Superfície de sòl d'ús equipament	(superfície sol d'ús equipament/total superfície)*100		Anual	
Superfície de voreres	m2 de voreres		Anual	
Superfície de zones amb prioritat de vianants	ha. De zones i carrers amb prioritat de vianants		Anual	
Parcs urbans	ha. De parcs urbans		Anual	Direc. Serv. Espais Verds
Verd urbà / hab.	Superfície verd urbà m2/total població		Anual	
Superfície de les àrees de jocs infantils (m2)	Superfície de les àrees de jocs infantils (m2)		Anual	
Àrees de jocs infantils	Unitats d'àrees de jocs infantils		Anual	
Nombre de fonts	Unitats de fonts públiques		Anual	Direc. Serv. Cicle de l'Aigua

Indicador	Definició	Unitat	Periodicitat	Font
FORMACIÓ I EDUCACIÓ				
Nombre escoles bressol i llars públiques	Nombre escoles bressol i llars públiques		Anual	Consorci d'Educació
Nombre escoles públiques d'infantil i primària	Nombre escoles públiques d'infantil i primària		Anual	Consorci d'Educació
Nombre d'instituts de secundària i CF públics	Nombre d'instituts de secundària i cicles formatius públics		Anual	Consorci d'Educació
Centres privats concertats (infantil, primària i secundària)	Des del curs 2013-14 no s'inclouen les llars d'infants subvencionades		Anual	Consorci d'Educació
Alumnes escoles bressols i llars públiques (0-3 anys)	Alumnes escoles bressols i llars públiques (0-3 anys)		Anual	Consorci d'Educació
Alumnes llars d'infants concertades i privades (0-3 anys)	Alumnes llars d'infants concertades i privades (0-3 anys)		Anual	Consorci d'Educació
Alumnes 3-16 anys centres públics	Alumnes 3-16 anys centres públics		Anual	Consorci d'Educació
Alumnes 3-16 anys centres concertats i privats	Alumnes 3-16 anys centres concertats i privats		Anual	Consorci d'Educació
% Alumnes graduats/avaluats al finalitzar 4rt.ESO	(Alumnat que obté títol en finalitzar 4rt.d'ESO/avaluats)*100	%	Anual	Consorci d'Educació
% Alumnes que no superen el nivell de competències de 4rt. ESO a anglès	Alumnes que no superen el nivell baix a la prova de competències bàsiques de 4t ESO en anglès o matemàtiques	%	Anual	Consorci d'Educació
% Alumnes que no superen el nivell de competències de 4rt. ESO a matemàtiques				
% Alumnat estranger/total alumnat infantil, primària i ESO			Anual	Consorci d'Educació
centres públics	(Alumnat estranger / total alumnat)*100 centres públics	%	Anual	Consorci d'Educació
centres concertats i privats	(Alumnat estranger / total alumnat)*100 concert. i privats	%	Anual	Consorci d'Educació
% Alumnat de 3-16 anys que estudia al mateix districte que resideix	% Alumnes escolaritzats al districte on viuen / escolars residents	%	Anual	Consorci d'Educació
% Alumnat de 3-16 anys que estudia a un altre districte	% Alumnes escolaritzats a un altre districte / escolars residents	%	Anual	Consorci d'Educació
% Alumnat de 3-16 anys que estudia fora de BCN	% Alumnes escolaritzats fora de Barcelona / escolars residents	%	Anual	Consorci d'Educació
Alumnes batxillerat centres públics	Alumnes batxillerat centres públics		Anual	Consorci d'Educació
Alumnes batxillerat centres concertats i privats	Alumnes batxillerat centres concertats i privats		Anual	Consorci d'Educació
Alumnes Formació Professional centres públics	Alumnes Cicles Formatius Grau Mitjà i Superior centres públics		Anual	Consorci d'Educació
Alumnes Formació Professional centres concertats i privats	Alumnes Cicles Formatius Grau Mitjà i Superior centres concertats i privats		Anual	Consorci d'Educació
Nivell d'estudis	Nivell d'estudis de la població de 16 anys i més		Anual	Padró 30 de juny DE
% població sense estudis	Població sense estudis/població de 16 anys i més	%	Anual	Padró 30 de juny DE
% estudis obligatoris	Població estudis fins ESO/població de 16 anys i més	%	Anual	Padró 30 de juny DE
% batxiller superior, CFGM	Població estudis batxillerat i CFGM/població de 16 anys i més	%	Anual	Padró 30 de juny DE
% estudis universitaris i CFGS	Població estudis universitaris i CFGS/població 16 anys i més	%	Anual	Padró 30 de juny DE
CULTURA				
Visites biblioteques públiques	Nombre de visites a les biblioteques de la xarxa pública		Mensual	SICUB
Visitants museus municipals i consorciats	Nombre de visitants museus municipals i consorciats		Mensual	SICUB
Visitants museus públics no municipals	Nombre de visitants museus públics no municipals		Anual	SICUB
Visitants museus privats	Nombre de visitants museus privats		Anual	SICUB
Visitants espais interès arquitectònic	Nombre de visitants espais d'interès arquitectònic		Anual	SICUB
Centres Cívics				
Assistents a les activitats de difusió cultural	Nombre d'assistents a les activitats de difusió cultural		Anual	SICUB
Inscripcions a les activitats de formació	Nombre d'inscrits a les activitats formatives		Anual	SICUB
Fabriques de Creació				
Participants a les activitats de difusió	Nombre de participants a les activitats de difusió cultural		Anual	SICUB
Espais esportius en instal·lacions públiques	Nombre d'espais esportius en instal·lacions públiques		Anual	DE
Instal·lacions esportives municipals amb abonats	Nombre d'instal·lacions esportives municipals amb abonats		Anual	DE
Abonats a instal·lacions esportives municipals	Nombre d'abonats a instal·lacions esportives municipals		Anual	DE

Indicador	Definició	Unitat	Periodicitat	Font
SERVEIS SOCIALS				
Població de 85 i més anys que viu sola	Nombre de persones de 85 i més anys que viuen soles		Anual	Dep. Estadística
Població amb discapacitat reconeguda	amb més del 33% de discapacitat reconeguda		Anual	Dep. Recerca i Coneixement. Àrea de Drets Socials
Persones usuàries de la Targeta Rosa	Persones amb 60 anys o més que tenen la Targeta Rosa		Anual	Dep. Estadística
Nombre de PIRMI per districte			Anual	Dep. Recerca i Coneixement. Àrea de Drets Socials
Nombre d'expedients	Expedients en actiu al final del període		Anual	
Nombre de beneficiaris	Beneficiaris Renda Mínima d'Inserció		Anual	
Persones ateses als centres de Serveis Socials	Persones diferents ateses des d'inici d'any		Mensual	Dep. Recerca i Coneixement. Àrea de Drets Socials
Persones usuàries amb algun servei de SAD	Nombre d'usuaris de serveis d'atenció domiciliària		Mensual	
Persones ateses amb teleassistència	Nombre persones ateses		Mensual	
Menors atesos pels EAIA	Nombre de menors atesos pels Equips d'Atenció a Infància		Mensual	Dep. Recerca i Coneixement
Places residències gent gran (públiques, socials, mercantils)	Nombre de places en residències		Anual	
RELACIÓ AMB LA CIUTADANIA				
Atencions presencials OAC	nombre d'atencions a les oficines d'atenció al ciutadà			
% Participació a les eleccions municipals	(nombre votants/nombre d'electors)*100		Convocatòria	Ministerio del Interior
Percepció ciutadana				
satisfacció de viure al barri	0 = gens satisfet; 10 = molt satisfet	valor 0 - 10	Anual	Enquesta Serveis Municipals (població de 18 i més anys)
principals problemes del barri	problemes més greus del barri a cada districte i en el conjunt de Bcn		Anual	

Indicador	Definició	Unitat	Periodicitat	Font
TRANSPORTS I COMUNICACIONS				
Nombre d'accidents	Nombre d'accidents de trànsit		Anual	Guàrdia Urbana
Turismes / 1000 hab	(Turismes/total població)*1000	‰	Anual	Cens Vehicles i Població oficial INE
% turismes > 10 anys	(turismes>10 anys/total turismes)*100	%	Anual	
Motos i ciclomotors / 1000 hab	(Motos i ciclomotors/total població)*1000	‰	Anual	Cens Vehicles i Població oficial INE
% motos >10 anys	(motos>10 anys/total motos)*100	%	Anual	
Matriculacions de turismes	Altes de matriculació de turismes		Anual	Cens Vehicles
Places aparcaments subterranis municipals	Nombre de places d'aparcament		Anual	Dir. Serv. Mobilitat. Ajuntament
% població que usa internet	% ús internet a les llars als darrers 30 dies	%	Anual	Enquesta Serveis Municipals
% població que usa correu electrònic	% ús correu electrònic a les llars als darrers 30 dies	%	Anual	
% població connectada a xarxes socials	% ús xarxes socials a les llars als darrers 30 dies	%	Anual	Enquesta Serveis Municipals
% població que usa telèfon mòbil	% ús telèfon mòbil a les llars als darrers 30 dies	%	Anual	
Punts de connexió del servei Barcelona Wifi	Nombre de punts de connexió		Anual	Dir. ciutats intel·ligents i telecom. IMI
SEGURETAT CIUTADANA				
Índex de victimització	% persones enquestades víctimes d'un delicte l'any anterior		Anual	Enquesta de Victimització univers: població resident de 16 i més anys
Índex de denúncia	% fets delictius que diuen haver denunciat les persones que han estat víctimes d'un delicte l'any anterior segons l'enquesta		Anual	
Puntuació del nivell de seguretat del seu barri	percepció de l'entrevistat en l'any en curs	mitjana 0-10	Anual	
Puntuació del nivell de seguretat de la ciutat	percepció de l'entrevistat en l'any en curs	mitjana 0-10	Anual	
Serveis del cos de bombers	Nombre serveis prestats pel cos de bombers		Anual	Serv. Extinció, Incendis i Salvament.
Denúncies per infraccions administratives (GUB)	Denúncies per infraccions d'ordenances (GUB)		Anual	Àrea de Seguretat i Prevenció
Infraccions de l'ordenança de convivència / 100hab	(infraccions/total població)*100	%	Anual	Gerència de Seguretat i Prevenció
Incidents per degradació de l'espai públic / 1000 hab	(incidents/total població)*1000	‰	Anual	
Incidents en la convivència veïnal / 1000 hab	(incidents/total població)*1000	‰	Anual	
Incidents per activitats molestes a l'espai públic / 1000 hab	(incidents/total població)*1000	‰	Anual	
Infraccions penals conegudes per la policia / 100 hab	(infraccions/total població)*100	%	Anual	
Delictes i faltes contra el patrimoni / 100 hab	(delictes i faltes/total població)*100	%	Anual	
Total fets coneguts pels Mossos d'Esquadra	Total de fets coneguts per la policia de la Generalitat		Anual	Direcció General de la Policia de la Generalitat de Catalunya
% Robatoris, furts i faltes contra el patrimoni	Furts, robatoris i faltes contra el patrimoni / total fets coneguts pel Mossos d'Esquadra	%	Anual	

Ajuntament de Barcelona

El Baix Guinardó

Horta – Guinardó

Juliol 2019

POBLACIÓ I LLARS	2012	2013	2014	2015	2016	2017	2018	% var. interanual última dada	Darrera dada disponible	Pes barri/dte o valor districte
Població (valor absolut)	25.768	25.673	25.587	25.476	25.563	25.734	25.793	0,2%	gen-18	15,2%
Homes	11.836	11.849	11.794	11.740	11.809	11.843	11.888	0,4%	gen-18	14,9%
Dones	13.932	13.824	13.793	13.736	13.754	13.891	13.905	0,1%	gen-18	15,4%
Densitat neta (habitants/hectàrea residencial)	1.092	1.081	1.078	1.073	1.077	1.085	1.088	0,3%	2018	Dte= 585
Estructura d'edats										
% grup 0-3 anys	3,0%	3,1%	3,1%	2,9%	3,0%	3,1%	2,9%	-0,1*	gen-18	Dte= 3,2%
% grup 0-15 anys	11,5%	11,6%	11,7%	11,7%	11,7%	11,7%	11,7%	0,0*	gen-18	Dte= 13,2%
% grup 16-64 anys	64,0%	63,9%	63,7%	63,8%	63,9%	63,9%	63,6%	-0,2*	gen-18	Dte= 63,1%
% grup 65 i més anys	24,5%	24,6%	24,6%	24,6%	24,4%	24,4%	24,7%	0,3*	gen-18	Dte= 23,7%
Població de 75 i més anys (valor absolut)	3.746	3.715	3.650	3.579	3.598	3.590	3.628	1,1%	gen-18	16,6%
% 65 i més anys que viuen sols	24,3%	24,5%	24,9%	25,4%	25,3%	25,7%	25,6%	-0,1*	gen-18	Dte= 24,4%
% 75 i més anys que viuen sols	28,6%	28,8%	29,0%	29,3%	29,2%	29,6%	29,0%	-0,6*	gen-18	Dte= 29,8%
Homes	13,6%	13,8%	13,7%	14,1%	14,1%	14,6%	14,3%	-0,3*	gen-18	Dte= 16,0%
Dones	36,3%	36,5%	36,9%	37,3%	37,2%	37,4%	36,7%	-0,7*	gen-18	Dte= 38,0%
Població de 85 i més anys que viu sola (valor absolut)	372	393	394	397	414	440	466	5,9%	gen-18	17,3%
Persones usuàries de la Targeta Rosa	4.147	4.093	3.990	3.939	3.920	3.840	3.782	-1,5%	2018	13,8%
Índex envelliment	214,1	212,3	211,0	210,7	209,4	208,8	211,9	1,5%	gen-18	Dte= 180,2
Índex sobreenvelliment	59,3	58,9	57,9	57,2	57,6	57,1	56,9	-0,3%	gen-18	Dte= 54,1
Taxa natalitat ‰	7,6‰	7,7‰	7,7‰	7,6‰	8,5‰	7,4‰		0,9*	2017	Dte= 7,9‰
Taxa mortalitat ‰	13,3‰	13,3‰	13,0‰	12,4‰	14,6‰	12,6‰		2,3*	2017	Dte= 10,7‰
Nombre d'estrangers (valor absolut)	3.558	3.506	3.305	3.238	3.317	3.485	3.692	5,9%	gen-18	16,1%
% estrangers (s/població)	13,8%	13,7%	12,9%	12,7%	13,0%	13,5%	14,3%	0,8*	gen-18	Dte= 13,4%
Principals nacionalitats	Itàlia, Colòm-bia, Perú	Itàlia, Perú, Xina	Itàlia, Xina, Perú	Itàlia, Xina, Perú	Itàlia, Xina, Perú	Itàlia, Xina, Perú	Itàlia, Xina, Colòmbia		gen-18	Itàlia, Hondures, Colòmbia
Nombre de domicilis	10.905	10.860	10.854	10.775	10.774	10.829	10.849	0,2%	gen-18	15,5%
Ocupació mitjana (persones per domicili)	2,4	2,4	2,4	2,4	2,4	2,4	2,4	0,0*	gen-18	Dte= 2,4
% domicilis amb un adult i un o més menors (1)	2,1%	2,1%	2,1%	1,9%	2,3%	2,5%	2,5%	0,0*	gen-18	Dte= 3,0%

* Variació en punts percentuals o diferència de valors

(1) Des de 2016, domicilis amb un adult de 18 anys i més, i un o més menors de 18. Per anys anteriors, domicilis amb un adult de 16 anys i més, i un o més menors.

ACTIVITAT ECONÒMICA	2012	2013	2014	2015	2016	2017	2018	% var. interanual última dada	Darrera dada disponible	Pes barri/dte o valor districte
Índex de renda de la població (Barcelona=100)	85,3	83,6	86,7	90,4	92,0	92,0		0,0*	2017	Dte= 78,0
Superfície cadastral destinada a activitat (m2) (1)	284.133	283.689	283.201	281.449	281.529	277.582	292.390	5,3%	2018	13,3%
Estructura per usos (%): Comerç (1)	29,4%	29,4%	29,6%	29,7%	29,7%	30,1%	26,3%	-3,8*	2018	Dte= 23,2%
Indústria/Magatzems	22,3%	22,3%	22,2%	22,1%	22,1%	22,5%	25,8%	3,3*	2018	Dte= 24,8%
Oficines	7,3%	7,3%	7,4%	7,4%	7,4%	7,4%	10,2%	2,8*	2018	Dte= 5,0%
Ensenyament	12,9%	12,8%	12,9%	14,6%	14,6%	14,8%	13,5%	-1,3*	2018	Dte= 15,4%
Sanitat	17,3%	17,4%	17,3%	15,4%	15,4%	15,6%	14,9%	-0,8*	2018	Dte= 18,4%
Turisme i Hoteleria	2,6%	2,6%	2,6%	2,6%	2,6%	2,6%	5,5%	2,9*	2018	Dte= 3,3%
Esportiu	4,9%	4,9%	4,9%	5,0%	5,0%	5,0%	3,8%	-1,2*	2018	Dte= 9,3%
Espectacles	0,0%	0,0%	0,0%	0,0%	0,0%	0,0%	0,0%	0,0*	2018	Dte= 0,6%
Altres	3,3%	3,3%	3,3%	3,3%	3,3%	2,0%	0,0%	-2,0*	2018	Dte= 0,0%

* Variació en punts percentuals o diferència de valors

(1) Les dades de l'any 2018 no són comparables amb anys anteriors. Coincideixen la Revisió Cadastral, la Nova Ponència i s'amplia l'explotació cadastral als locals segons ús i destinació principal, quan anteriorment només s'explotava segons ús del càrrec. A partir del 2018, l'apartat Indústria, inclou també els magatzems.

MERCAT DE TREBALL	2012	2013	2014	2015	2016	2017	2018	% var. interanual última dada	Darrera dada disponible	Pes barri/dte o valor districte
Atur registrat	1.606	1.513	1.378	1.244	1.097	1.017	945	-7,0%	ds-2018	12,7%
Perfil de l'atur registrat:										
% homes	48,8%	48,1%	47,2%	45,8%	46,0%	43,3%	43,8%	0,5*	ds-2018	Dte= 44,9%
% dones	51,2%	51,9%	52,8%	54,1%	54,0%	56,7%	56,2%	-0,5*	ds-2018	Dte= 55,1%
% estrangers	n.d	15,4%	13,6%	13,8%	14,4%	17,0%	16,5%	-0,5*	ds-2018	Dte= 17,9%
% edat <29 anys	n.d	12,2%	11,3%	11,3%	11,5%	11,6%	12,7%	1,1*	ds-2018	Dte= 13,5%
% edat 30-44 anys	n.d	37,9%	36,2%	34,7%	33,9%	33,9%	33,1%	-0,9*	ds-2018	Dte= 31,8%
% edat 45 i més anys	n.d	49,9%	52,5%	54,0%	54,6%	54,5%	54,2%	-0,2*	ds-2018	Dte= 54,6%
% Pes de l'atur registrat (aturats/població 16-64)	9,7%	9,3%	8,5%	7,7%	6,7%	6,2%	5,8%	-0,4*	ds-2018	Dte= 6,9%
% Pes de l'atur de llarga durada/total d'atur registrat	n.d	42,2%	42,2%	41,6%	39,1%	37,1%	36,6%	-0,4*	ds-2018	Dte= 37,0%

* Variació en punts percentuals o diferència de valors

MERCAT IMMOBILIARI	2012	2013	2014	2015	2016	2017	2018	% var. interanual última dada	Darrera dada disponible	Pes barri/dte o valor districte
Valor cadastral locals (€/m2)	613	613	675	741	741	741	814	9,8%	2018	Dte= 674
Locals cadastrals	19.211	19.216	19.183	19.210	19.230	19.269	19.520	1,3%	2018	14,4%
% habitatge	65,1%	65,1%	65,1%	65,0%	65,0%	65,2%	63,9%	-1,3*	2018	Dte= 63,1%
% comerç	5,2%	5,2%	5,2%	5,2%	5,2%	5,2%	5,3%	0,1*	2018	Dte= 5,8%
% oficines	0,9%	0,9%	0,9%	0,9%	0,9%	0,9%	0,9%	0,1*	2018	Dte= 0,6%
Superfície dels habitatges: de fins a 61 m2 (%)	28,9%	28,9%	28,9%	28,9%	28,9%	29,0%	28,9%	-0,1*	2018	Dte= 38,3%
de més de 120 m2 (%)	2,8%	2,8%	2,8%	2,8%	2,8%	2,8%	2,8%	0,0*	2018	Dte= 2,2%
Antiguitat dels habitatges: construïts abans 1960 (%)	34,7%	34,7%	34,5%	34,5%	34,6%	34,6%	34,7%	0,2*	2018	Dte= 24,9%
construïts entre 1960 i 1980 (%)	54,6%	54,6%	54,7%	54,7%	54,6%	54,3%	54,2%	-0,1*	2018	Dte= 60,3%
Preu mitjà de l'habitatge de segona mà (€/m2)	n.d	n.d	2.521	2.841	3.087	3.493	3.574	2,3%	2018	Dte= 3.092
Preu mitjà de l'habitatge de lloguer (€/m2/mes)	n.d	n.d	n.d	10,57	11,43	12,59	12,66	0,6%	2018	Dte= 11,87
Nombre de contractes de lloguer registrats	n.d	n.d	601	605	609	746	813	9,0%	2018	18,0%
Nombre de compravendes registrades	n.d	n.d	254	300	389	411	349	-15,1%	2018	21,0%
Import mitjà de les compravendes (€/m2 construït)	n.d	n.d	2.546	3.052	2.991	3.552	4.008	12,8%	2018	Dte= 3.041
TERRITORI I MEDI AMBIENT										
% superfície segons ús del sòl										
Superfície de sòl ús residencial	42,4%	42,4%	42,4%	42,4%	42,4%	42,4%	42,2%	-0,2*	2018	Dte= 24,3%
Superfície de sòl d'ús industrial i infraestructures	0,3%	0,3%	0,3%	0,3%	0,3%	0,3%	0,3%	0,0*	2018	Dte= 0,3%
Superfície de sòl d'ús equipament	12,2%	12,2%	12,2%	12,2%	12,2%	12,2%	12,1%	-0,1*	2018	Dte= 12,1%
TRANSPORTS										
Turismes / 1000 hab	350	321	322	325	327	327		0,2%	2017	Dte= 344
% turismes > 10 anys	51,4%	49,4%	53,1%	55,5%	58,2%	60,4%		2,2*	2017	Dte= 61,6%
Motos i ciclomotors / 1000 hab	192	171	174	179	183	183		0,2%	2017	Dte= 181
% motos >10 anys	43,1%	35,8%	38,0%	42,8%	47,2%	50,3%		3,1*	2017	Dte= 50,9%
Matriculacions de turismes	227	264	285	280	332	363		9,3%	2017	14,2%

* Variació en punts percentuals o diferència de valors

FORMACIÓ I EDUCACIÓ	2012	2013	2014	2015	2016	2017	2018	% var. interanual última dada	Darrera dada disponible	Pes barri/dte o valor districte
Alumnes de 0 a 3 anys (1)	341	346	345	327	353	384		8,8%	curs 2017-18	20,8%
Alumnes escoles bressol i llars públiques (0-3 anys)	140	140	139	140	140	140		0,0%	curs 2017-18	11,6%
Alumnes llars d'infants concertades i privades (0-3)	201	206	206	187	213	244		14,6%	curs 2017-18	38,1%
Alumnes de 3 a 16 anys (1)	3.267	3.275	3.267	3.309	3.339	3.384		1,3%	curs 2017-18	17,8%
Alumnes 3-16 anys centres públics	1.130	1.148	1.156	1.182	1.207	1.214		0,6%	curs 2017-18	15,8%
Alumnes 3-16 anys centres concertats i privats	2.137	2.127	2.111	2.127	2.132	2.170		1,8%	curs 2017-18	19,1%
% Alumnat estranger/total alumnat infantil, primària i ESO	15,4%	15,3%	14,8%	14,7%	16,0%	18,1%		2,1*	curs 2017-18	Dte= 11,6%
centres públics	33,7%	31,4%	31,0%	32,1%	30,4%	33,5%		3,1*	curs 2017-18	Dte= 19,5%
centres concertats i privats	5,3%	6,3%	6,1%	5,0%	7,9%	9,4%		1,6*	curs 2017-18	Dte= 6,3%
% Alumnes de 3-16 anys escolaritzats fora del barri on viuen						57,4%			curs 2017-18	Dte= 27,4%
Alumnes batxillerat (1)	350	390	397	442	459	459		0,0%	curs 2017-18	23,8%
Alumnes batxillerat centres públics	180	197	205	208	220	203		-7,7%	curs 2017-18	23,7%
Alumnes batxillerat centres concertats i privats	170	193	192	234	239	256		7,1%	curs 2017-18	23,9%
Alumnes formació professional (1)	530	517	557	565	640	634		-0,9%	curs 2017-18	22,2%
Alumnes Formació Professional centres públics	336	330	335	336	336	320		-4,8%	curs 2017-18	16,6%
Alumnes Formació Professional c. concertats i privats	194	187	222	229	304	314		3,3%	curs 2017-18	33,5%
Nivell d'estudis (2)(3)										
% població nivell instrucció insuficient	7,5%	6,9%	6,3%	4,5%	3,4%	3,0%	2,8%	-0,2*	gen-18	Dte= 3,6%
% estudis obligatoris	38,9%	37,9%	37,7%	38,5%	37,4%	36,9%	36,5%	-0,4*	gen-18	Dte= 44,5%
% batxiller superior, CFGM	27,5%	27,7%	27,7%	27,6%	27,7%	27,7%	27,4%	-0,3*	gen-18	Dte= 25,7%
% estudis universitaris i CFGS	26,0%	27,4%	28,3%	29,3%	30,1%	31,2%	32,2%	1,0*	gen-18	Dte= 24,8%
CULTURA										
Nombre de Biblioteques	1	1	1	1	1	1	1	0,0%	2018	Dte= 4
Visites Biblioteca Guinardó - Mercè Rodoreda	250.649	240.724	235.099	206.597	199.883	202.562	202.750	0,1%	2018	40,8%
Centres Cívics	0	0	0	0	0	0	0		2018	Dte= 5
Assistents a les activitats de difusió cultural (4)									2018	
Inscripcions a les activitats de formació									2018	

* Variació en punts percentuals o diferència de valors
(1) Les dades dels cursos 2010-2011 a 2014-2015 corresponen al recull estadístic del CEB del juny de cada any, mentre que les de 2015-2016 en endavant, són relatives a les matriculacions, no comparables.
(2) Població de 16 anys i més
(3) El 2016 es troba en fase d'actualització (INE) l'adaptació del nivell de formació de la població de 16 anys i més a les codificacions de l'INE. Això ha originat un augment dels 'no consta' i fa que les dades no siguin comparables amb anys anteriors.
(4) A partir del 2018 no es tenen en compte els usuaris d'activitats relacionades amb les exposicions i mostres, per tant les dades no són comparables amb anys anteriors.

Indicador	Definició	Unitat	Periodicitat	Observacions / interpretació
POBLACIÓ				
Població (valor absolut)	Persones empadronades		Anual	Des de 2016, lectura Padró Municipal d'Habitants a 1 de gener. Pels anys anteriors, lectura a 30 de juny. Departament d'Estadística
Densitat neta (hab./hectàrea)	Habitants/superfície residencial		Anual	
Estructura d'edats	Edat any a any de la població		Anual	
% grup 0-3 anys	Població de 0 a 3 anys/total població		Anual	
% grup 0-15 anys	Població de 0 a 15 anys/total població		Anual	
% grup 16-64 anys	Població de 16 a 64 anys/total població		Anual	
% grup 65 i més anys	Població de 65 anys i més/total població		Anual	
Població major de 75 anys (valor absolut)	Població de 75 anys i més		Anual	
% més 65 anys sols	Població de 65 anys i més que viu sola/població total de 65 anys i més		Anual	
% més 75 anys que viuen sols	Població de 75 anys i més que viu sola/població total de 75 anys i més		Anual	
Població de 85 anys i més que viu sola (valor absolut)	Població de 85 anys i més que viu sola		Anual	
Persones usuàries de la Targeta Rosa	Persones amb 60 anys o més que tenen la Targeta Rosa		Anual	
Índex envelliment	(Població de 65 anys i més/població de 0 a 15 anys)*100		Anual	
Índex sobreenvelliment	(Població de 75 anys i més/població 65 anys i més)*100		Anual	
Taxa natalitat ‰	(Naixements/total població)*1000		Anual	Moviments Demog. DE
Taxa mortalitat ‰	(Defuncions/total població)*1000		Anual	Moviments Demog. DE
Nombre d'estrangers (valor absolut)	Població empadronada de nacionalitat estrangera		Anual	Lectura Padró a gener de cada any
% estrangers	Població nacionalitat estrangera/total població		Anual	
Principals nacionalitats	Tres nacionalitats més nombroses		Anual	
Nombre de domicilis	Domicilis amb persones empadronades		Anual	Des de 2016, Padró a 1 gener (per anys anteriors, 30 juny)
Ocupació mitjana (persones per domicili)	Població/nombre de domicilis		Anual	
% domicilis amb un adult	Domicilis amb un adult i un o més menors/total domicilis		Anual	

Indicador	Definició	Unitat	Periodicitat	Observacions / interpretació
ACTIVITAT ECONÒMICA				
Índex de renda de la població (Barcelona=100)	Nivell mitjà de renda fam. disponible per càpita dels hab. del districte en relació amb la mitjana de Barcelona (Índex 100).	Índex (BCN=100)	Anual	Barcelona Economia GTP
Superfície cadastral destinada a activitat (m2)	Valor absolut d'acord amb la base de Dades de l'Impost sobre béns immobles	m2	Anual	Base dades IBI. IMH
Estructura per usos (%): Comerç	% de superfície destinada a Comerç	m2	Anual	
Indústria	% de superfície destinada a Indústria	m2	Anual	
Oficines	% de superfície destinada a Oficines	m2	Anual	
Ensenyament	% de superfície destinada a Ensenyament	m2	Anual	
Sanitat	% de superfície destinada a Sanitat	m2		
Turisme i Hoteleria	% de superfície destinada a Turisme i Hoteleria	m2	Anual	
Esportiu	% de superfície destinada a Espectacles	m2	Anual	
Espectacles	% de superfície destinada a Esports	m2	Anual	
Altres	% de superfície destinada a altres activitats	m2	Anual	
MERCAT DE TREBALL				
Atur registrat	Persones inscrites com aturades al SCC		Mensual	Empresa i Ocupació
Perfil de l'atur registrat:				Empresa i Ocupació
Sexe (homes/dones)	(Homes/dones aturats)/total aturats*100		Mensual	Dp. Empresa i Ocupació (estimació del DE)
% d'estrangers	(estrangers aturats)/total aturats*100		Mensual	
Edat (<29 anys/30-44 anys/45 i més anys)	(aturats <29 anys/30-44 anys/45 anys i més)/total aturats*100		Mensual	
Pes de l'atur registrat	(% aturats/població 16-64)		Mensual	
Pes de l'atur de llarga durada/total d'atur registrat	Estimació de la proporció d'aturats de llarga durada (més de 12 mesos) sobre el total d'aturats registrats		Mensual	

Indicador	Definició	Unitat	Periodicitat	Observacions / interpretació
MERCAT IMMOBILIARI				
Valor cadastral locals	Mitjana valors unitaris (valor cadastral total en € per m2 dels locals)		Anual	Institut Mpal. Hisenda
Locals cadastral	Nombre total de locals		Anual	Institut Mpal. Hisenda
% habitatge	(locals habitatge/total locals)*100		Anual	Institut Mpal. Hisenda
% comerç	(locals comerç/total locals)*100		Anual	Institut Mpal. Hisenda
% oficines	(locals oficines/total locals)*100		Anual	Institut Mpal. Hisenda
Superfície dels habitatges: de fins a 60 m2 (%)	nombre habitatges de fins a 60 m2/nombre habitatges	%	Anual	Base dades IBI. IMH
de més de 120 m2 (%)	nombre habitatges de més de 120m2/nombre habitatges	%	Anual	Base dades IBI. IMH
Antiguitat dels habitatges: construïts abans 1960 (%)	habitatges construïts abans de 1960/nombre habitatges	%	Anual	Base dades IBI. IMH
construïts entre 1960 i 1980 (%)	habitatges construïts entre 1960 i 1980/nombre habitatges	%	Anual	Base dades IBI. IMH
Lloguer mitjà per superfície (€/m2/mes)	Preu mitjà del lloguer d'habitatge €/m2/mes (mitjana anual)	€/m2/mes	Trimestral	
Nombre de contractes de lloguer	Nombre de contractes realitzats durant l'any		Trimestral	
Preu mitjà d'oferta de l'habitatge 2ª mà (€/m2)	Preu mitjà de venda €/m2 habitatge 2a mà (4rt. Trimestre)	€/m2	Trimestral	Idealista.com
Nombre de compravendes d'habitatge registrades	Recompte d'habitatges inscrits al Registre de la Propietat		Trimestral	Registradors Propietat
Import mitjà de les compravendes (€/m2 construït)	Import mitjà de les compravendes inscrites al Registre	€/m2 construït	Trimestral	Registradors Propietat
TERRITORI i MEDI AMBIENT				
% superfície segons ús del sòl				
Superfície de sòl ús residencial	(superfície sòl d'ús residencial/total superfície)*100		Anual	Informació de Base Cartografia. IMI.
Superfície de sòl d'ús industrial i infraestructures	(superfície sòl d'ús industrial i infraestructures/total superfície)*100		Anual	
Superfície de sòl d'ús equipament	(superfície sòl d'ús equipament/total superfície)*100		Anual	
TRANSPORTS I COMUNICACIONS				
Turismes / 1000 hab.	(Turismes/total població)*1000	‰	Anual	Cens Vehicles i Població oficial INE
% turismes > 10 anys	(turismes>10 anys/total turismes)*100	%	Anual	
Motos i ciclomotors / 1000 hab.	(Motos i ciclomotors/total població)*1000	‰	Anual	
% motos >10 anys	(motos>10 anys/total motos)*100	%	Anual	
Matriculacions de turismes	Altes de matriculació de turismes		Anual	

Indicador	Definició	Unitat	Periodicitat	Observacions / interpretació
EDUCACIÓ				
Alumnes escoles bressol i llars públiques (0-3 anys)	Alumnes escoles bressol i llars públiques (0-3 anys)		Anual	Consorci d'Educació
Alumnes llars d'infants concertades i privades (0-3 anys)	Alumnes llars d'infants concertades i privades (0-3 anys)		Anual	
Alumnes 3-16 anys centres públics	Alumnes 3-16 anys centres públics		Anual	
Alumnes 3-16 anys centres concertats i privats	Alumnes 3-16 anys centres concertats i privats		Anual	
% Alumnat estranger/total alumnat infantil, primària i ESO			Anual	
centres públics	(Alumnat estranger / total alumnat)*100 centres públics	%	Anual	
centres concertats i privats	(Alumnat estranger / total alumnat)*100 concert. i privats	%	Anual	
% Alumnes de 3-16 anys escolaritzats fora del barri on viuen	Percentatge d'alumnes escolaritzats fora del barri on viuen	%	Anual	
Alumnes batxillerat centres públics	Alumnes batxillerat centres públics		Anual	
Alumnes batxillerat centres concertats i privats	Alumnes batxillerat centres concertats i privats		Anual	
Alumnes Formació Professional centres públics	Alumnes Cicles Formatius Grau Mitjà i Superior centres públics		Anual	
Alumnes Formació Professional centres concertats i privats	Alumnes Cicles Formatius Grau Mitjà i Superior centres concertats i privats		Anual	
Nivell d'estudis	Nivell d'estudis de la població de 16 anys i més		Anual	Padró 30 de juny DE
% nivell instrucció insuficient	Població sense estudis/població de 16 anys i més		Anual	
% estudis obligatoris	Població estudis fins ESO/població de 16 anys i més		Anual	
% batxiller superior, CFGM	Població estudis batx. CFGM/població de 16 anys i més		Anual	
% estudis universitaris i CFGS	Població estudis universitaris i CFGS/població de 16 anys i més		Anual	
CULTURA				
Nombre de biblioteques públiques	Valor absolut		Anual	SICUB
Visites biblioteques públiques	Nombre de visites a les biblioteques de la xarxa pública		Anual	
Centres Cívics	Nombre de Centres Cívics		Anual	
Assistents a les activitats de difusió cultural	Nombre d'assistents a les activitats de difusió cultural		Anual	
Inscripcions a les activitats de formació	Nombre d'inscrits a les activitats formatives		Anual	